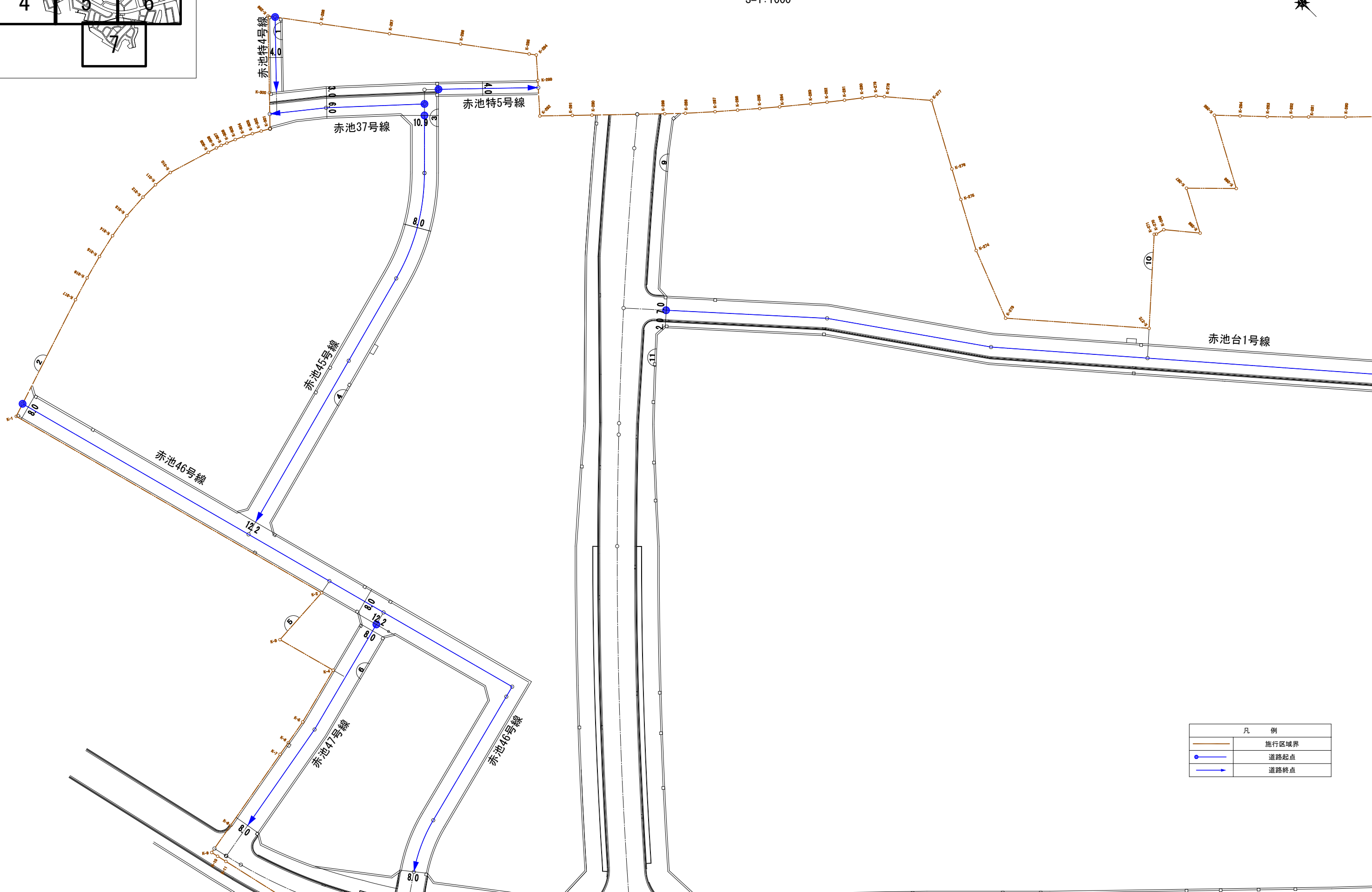


道路台帳図(1)

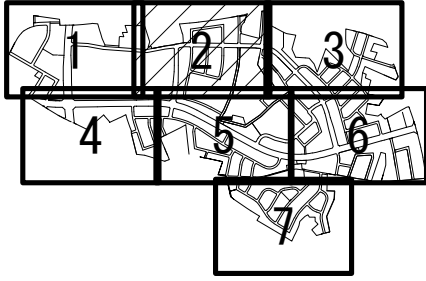
S=1:1000



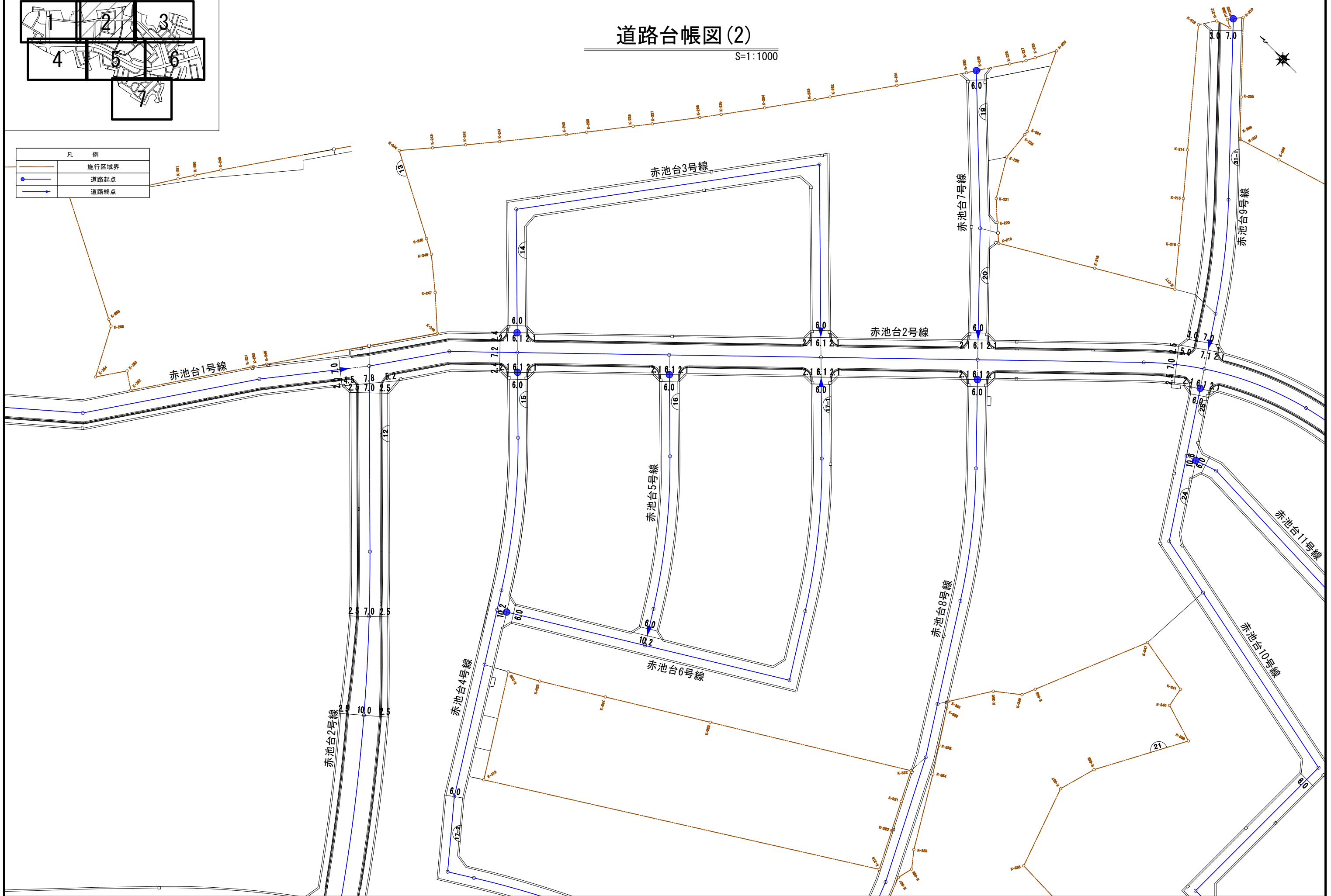
| 凡 例 | |
|-----|-------|
| | 施行区域界 |
| | 道路起点 |
| | 道路終点 |

道路台帳図(2)

S=1:1000

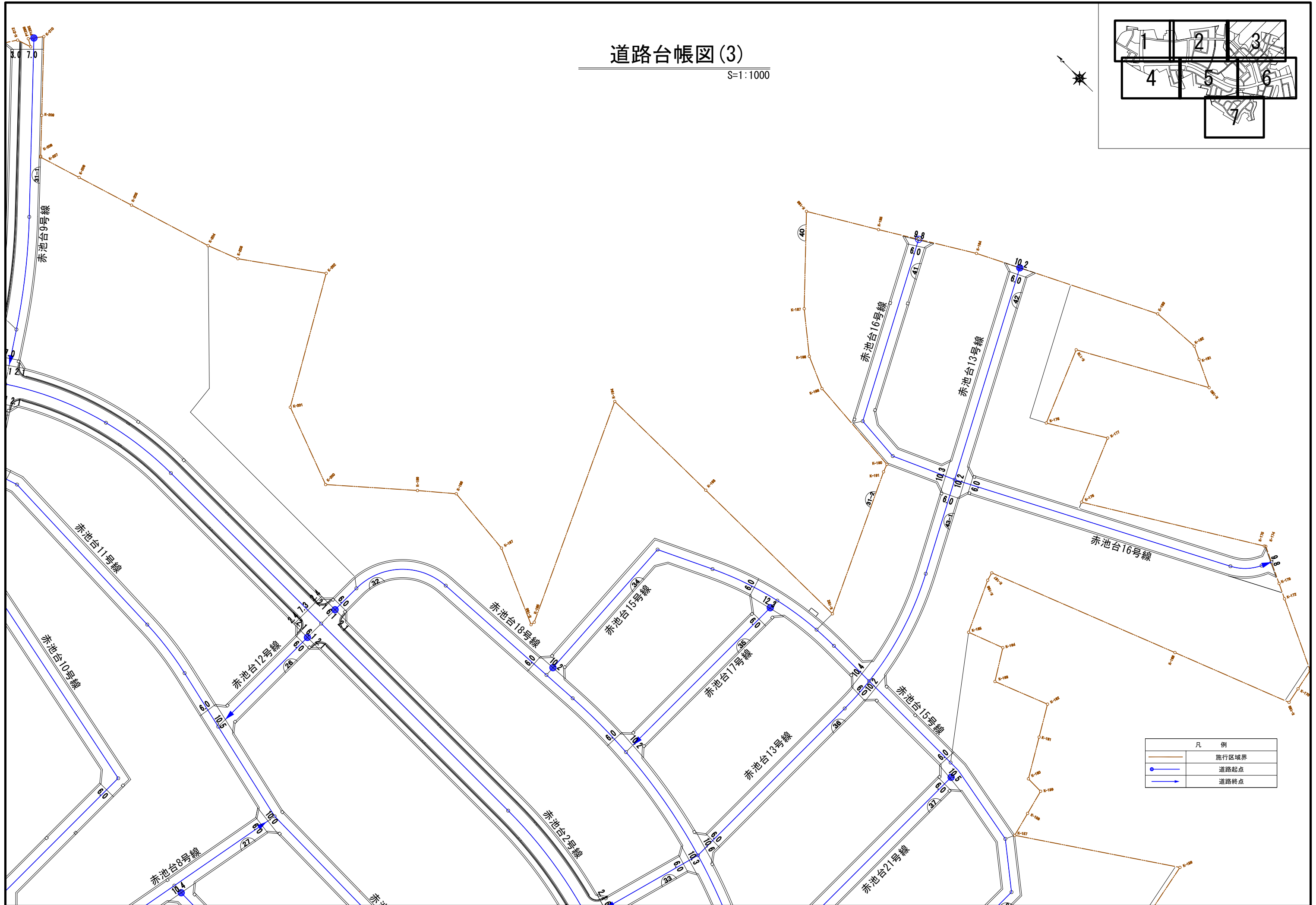
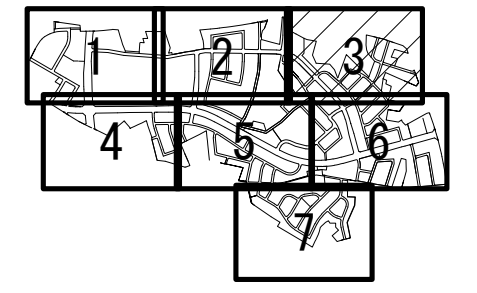


| 凡 例 | |
|-----|-------|
| | 施行区域界 |
| | 道路起点 |
| | 道路終点 |



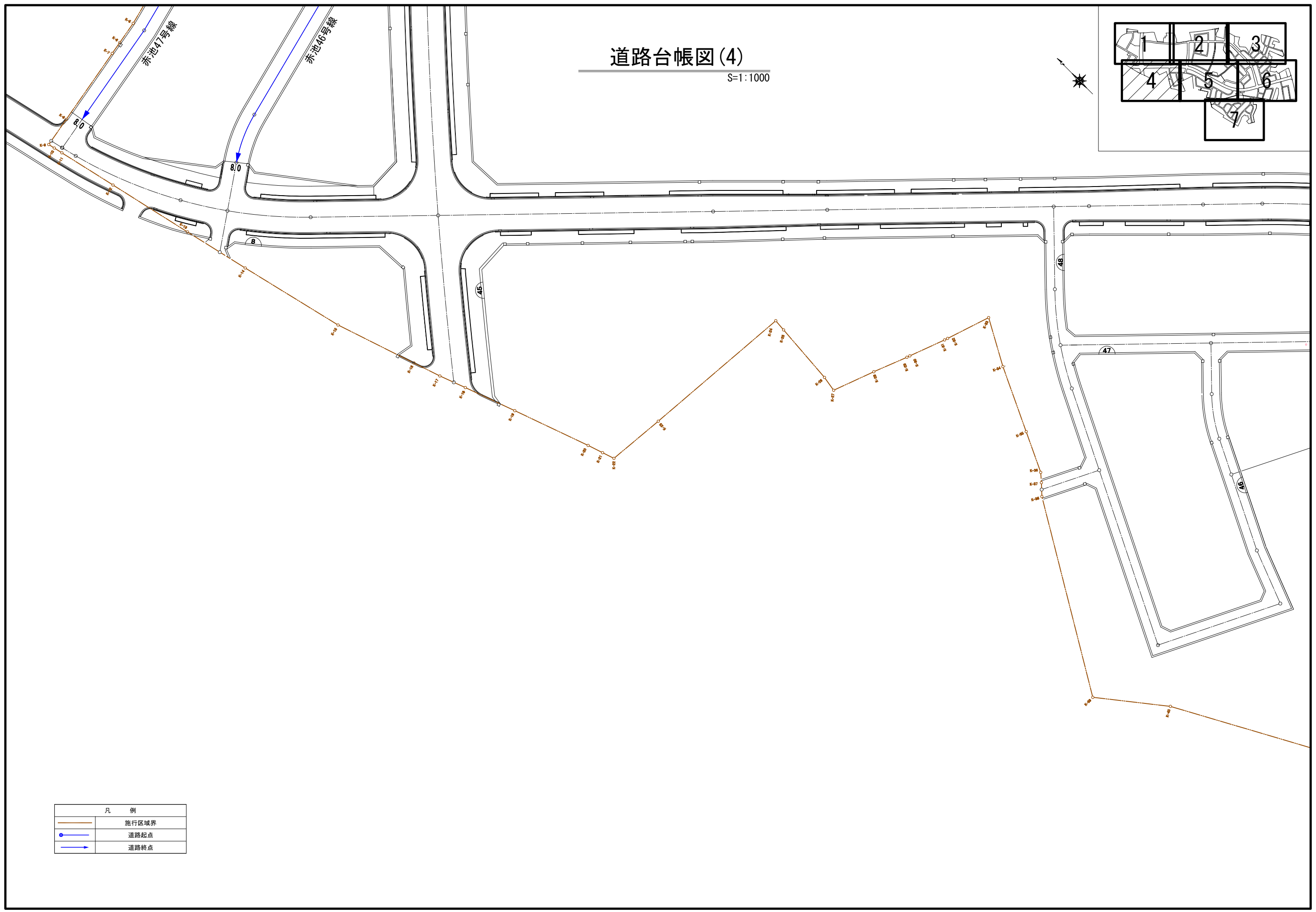
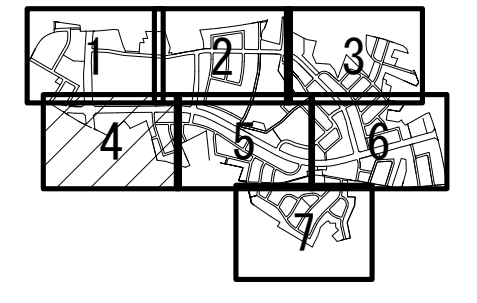
道路台帳図(3)

S=1:1000



道路台帳図(4)

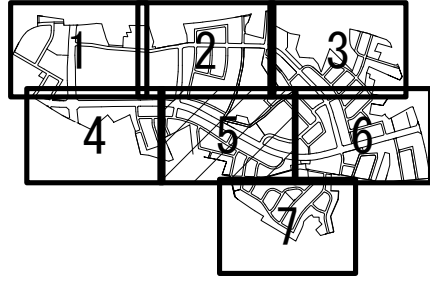
S=1:1000



| 凡 例 | |
|-----|-------|
| | 施行区域界 |
| | 道路起点 |
| | 道路終点 |

道路台帳図(5)

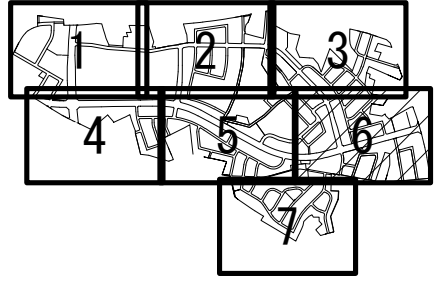
S=1:1000



| 凡 例 | |
|-----|-------|
| | 施行区域界 |
| | 道路起点 |
| | 道路終点 |

道路台帳図(6)

S=1:1000



| 凡例 | |
|----|-------|
| | 施行区域界 |
| | 道路起点 |
| | 道路終点 |

