



竹の山小学校・北中学校

避難所開設運営訓練

開催
日時

11.10 [日] 8:00～11:45

会場: 竹の山小学校・北中学校

避難所体験時間 9:30～10:45(午前10時00分までにお越しください。)



**デジタル防災サービス(LINE防災)(仮称)の実証
実験を行います。**

LINEを利用した避難を体験しませんか？



日進市では、新たな防災情報提供サービスとなるデジタル防災サービス(LINE防災)(仮称)の導入を検討しています。日進市LINE公式アカウントと連携した形で、LINE防災(仮称)を使って避難所開設運営訓練を行います。

ご参加の方はぜひ日進市LINE公式アカウントを友だち登録し、デジタルを用いた災害対応をご体験ください。

※今後の導入を検討するための実証実験です。体験していただいた方はぜひ、アンケートの回答にご協力ください。(訓練会場にアンケートを用意いたします)

災害に備える



防災用品・防災マップ確認

防災用品の設定や、防災マップで災害リスクや避難先を確認することができます



マイ・タイムライン作成

平時・災害発生時の行動を登録し、いざというときに落ち着いて行動することができるよう備えることができます

災害情報を知る



災害情報通知

自治体から配信される災害情報通知をLINEアプリ上で受け取ることができます

避難する




安否回答

防災マップで開設中の避難所や危険個所を確認しながら避難でき、避難所到着後に自身の安否共有ができます

お問合せ: 日進市防災交通課 TEL 0561-73-3279

※画面はイメージです

避難訓練までに準備すること



LINEで友だち登録
LINEで市の公式アカウントを友だち累加してください。
※友だち追加方法は下部を参照



防災用品・防災マップを確認

防災用品メニューのチェックリストを活用して非常用持ち出し品や備蓄品の準備、防災マップメニューを確認して避難先の場所や災害リスクを確認しましょう。



防災マップを確認



マイ・タイムラインを作成

マイ・タイムラインメニューからタイムラインごとの防災アクションを作成しましょう。

避難訓練当日の流れ


7:30頃



災害情報通知を確認

市のLINE公式アカウントから届く通知で災害情報を確認。
※通知内容は訓練用であり、実際に起きている災害ではありません

9:00頃



開設中の避難所を確認

防災マップメニューを開き、オレンジのマークで表示された開設中の避難所の避難所の場所を確認。

9:30 ~



避難所に避難

防災マップで避難所や危険箇所を確認しながら避難。
※市のLINE公式アカウントの友だち登録済みのスマートフォンをご持参ください。

10:45



安否回答

避難所に到着後、安否回答メニューを開き、ご自身の安否状況を回答・共有。

こんな機能・仕組みの実証も行います

避難所チェックイン

マイナンバーカード連携によるデジタル避難所チェックインで受付時間の短縮や混雑回避を実現

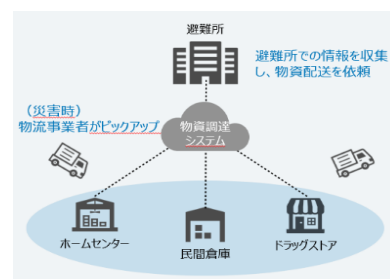


※これらの機能の実証は対象者限定で行います。

災害時要援護者地域支援制度申請書(個別支援計画)の作成



避難所への物資配送



日進市LINE公式アカウントの友だち追加方法 **※実証実験メニューは10月12日以降に確認できます**
(実証実験「LINE防災(仮称)」の利用にあたって)

<https://lin.ee/oN75kfd>



カメラでQRコードを読み取り



[日進市]を友だち登録



トーク画面を開く



[実証実験]メニューを選択し、各機能の内容確認

※LINEアプリ自体をお持ちでない方はApp Store・Google Playからダウンロードしてください。
※LINEアプリのダウンロードやご利用にかかるパケット通信料金は各自のご負担となります。

お問合せ: 日進市防災交通課 TEL 0561-73-3279

※画面はイメージです