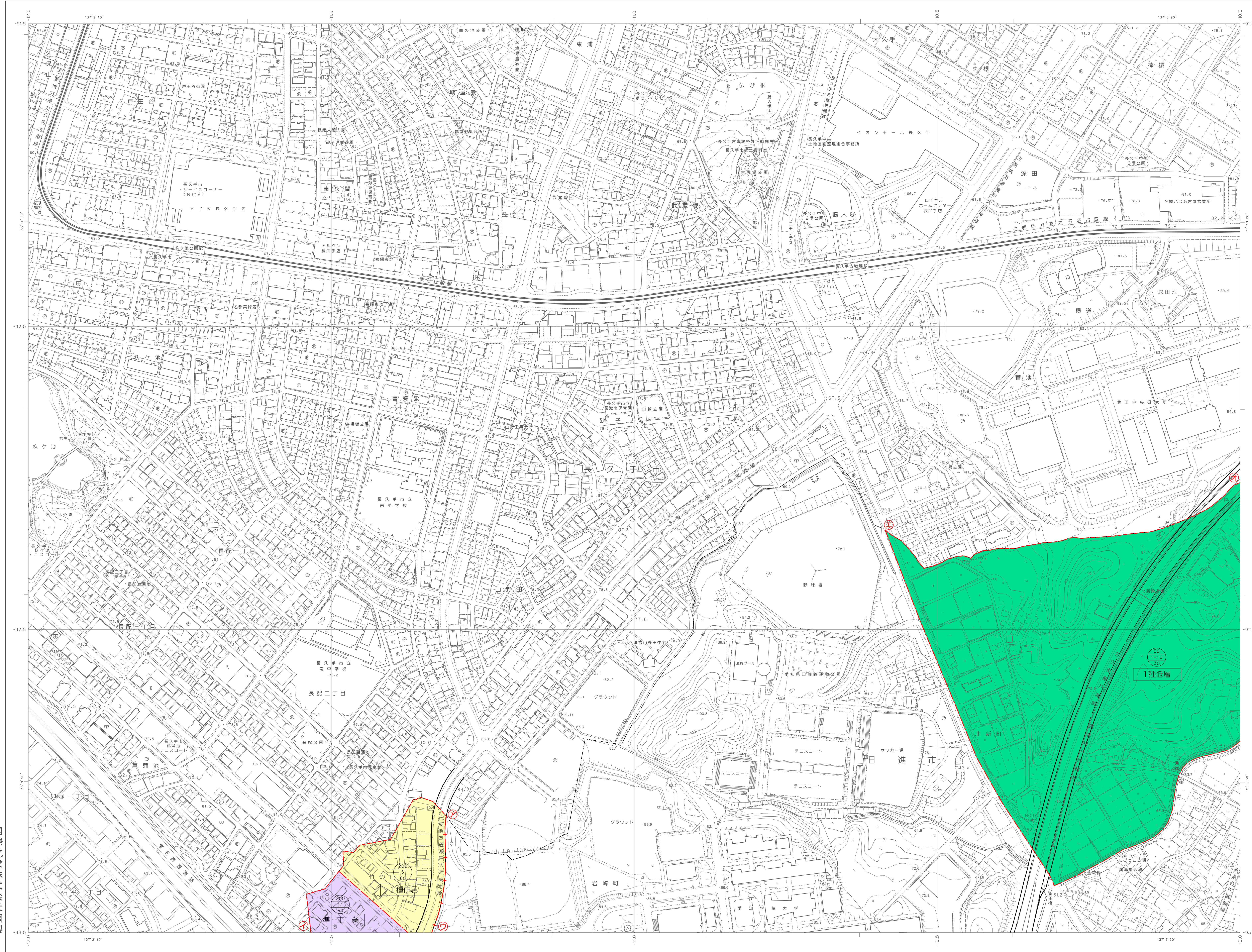
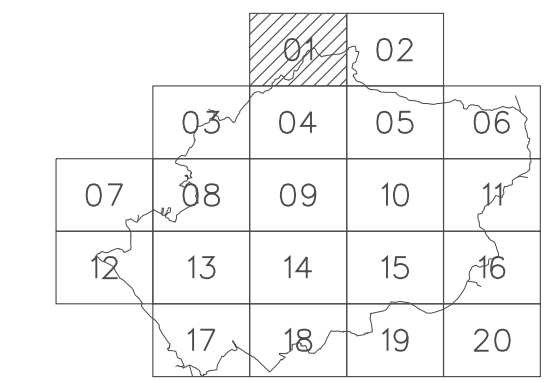
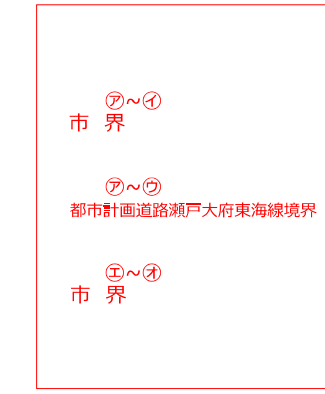


# 用途地域図

No. 01



凡例	
種別番号	用途地域の名称
1	第1種低層住居専用地域
2	第2種低層住居専用地域
3	第1種中層住居専用地域
4	第2種中層住居専用地域
5	第1種住居地域
6	第2種住居地域
7	準住居地域
8	田園住居地域
9	近隣商業地域
10	商業地域
11	準工業地域
12	工業地域
13	工業専用地域
上段：容積率%	
中段：用途地域種別番号-高さ(階数)	
下段：高さ(階数)%	
上段：容積率%	
中段：用途地域の種別番号	
下段：高さ(階数)%	
線種	
用途地域の名称	
境界線が不明な部分(境界線不明)	
境界線不明な部分(境界線不明)	
境界線不明な部分(境界線不明)	
その他	

国際航業株式会社調製

1:2,500

日進市

この図面は、国土庁長官の認定を受けたものである。  
 (図面番号) 44第1号(第7号)  
 この図面は、国土庁長官の承認を受けて、長久手市都市計画課に提出し、  
 調製したものである。承認番号44第1号(第7号)