1:2,500 国土基本図

No. 0 4

Ⅷ－ＮＤ １７－１

# 日進市都市計画基本図

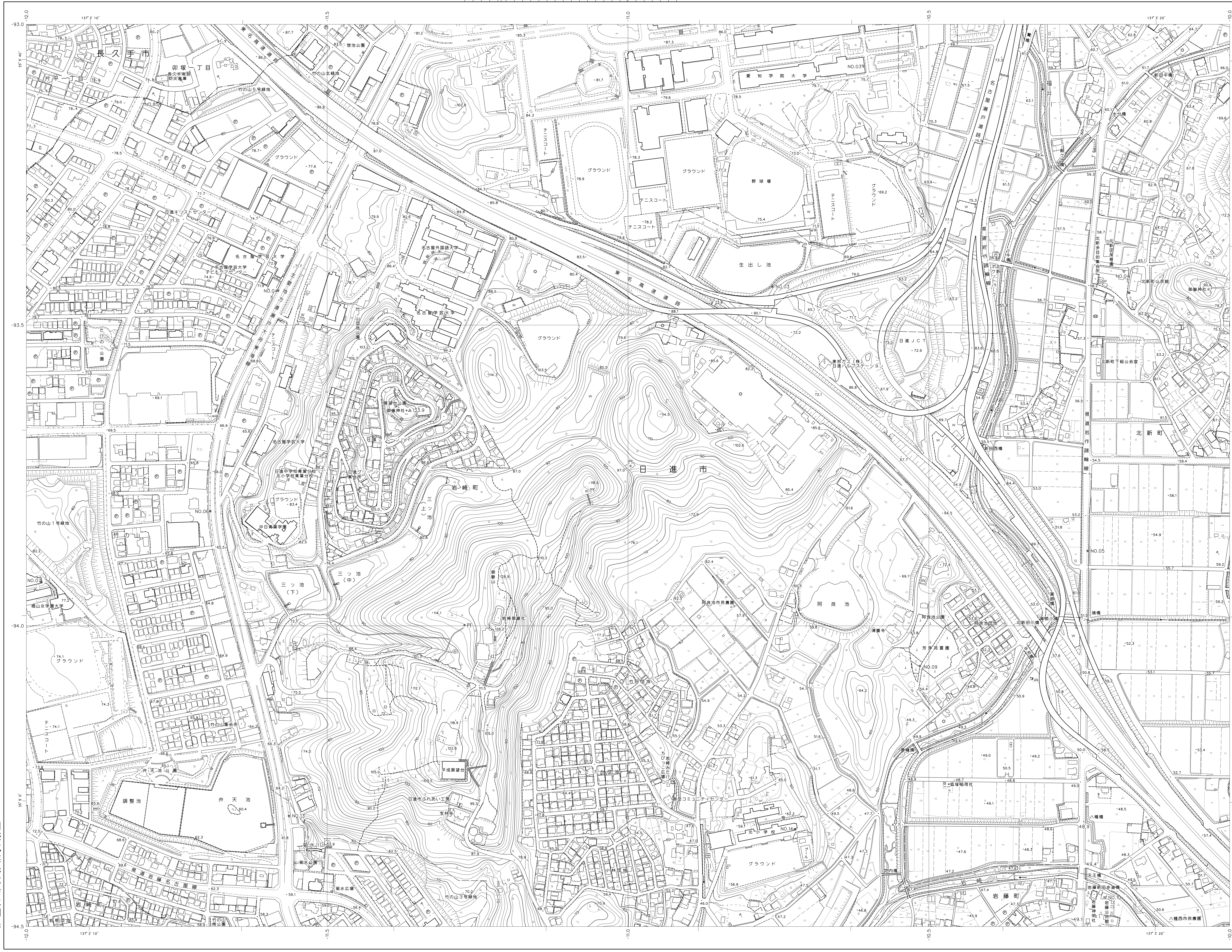


No. 0 4

Ⅷ－ＮＤ １７－１

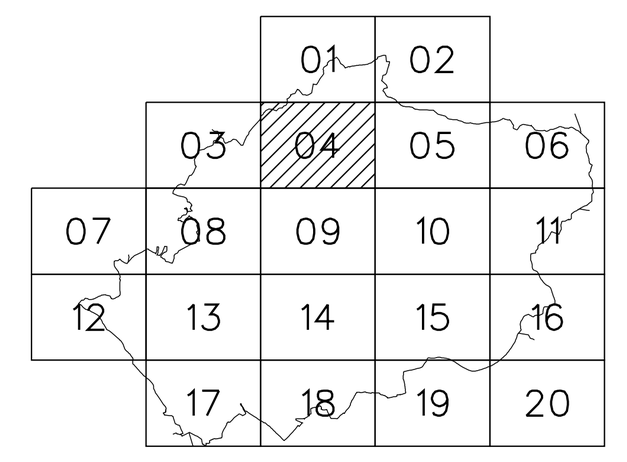


行政区画

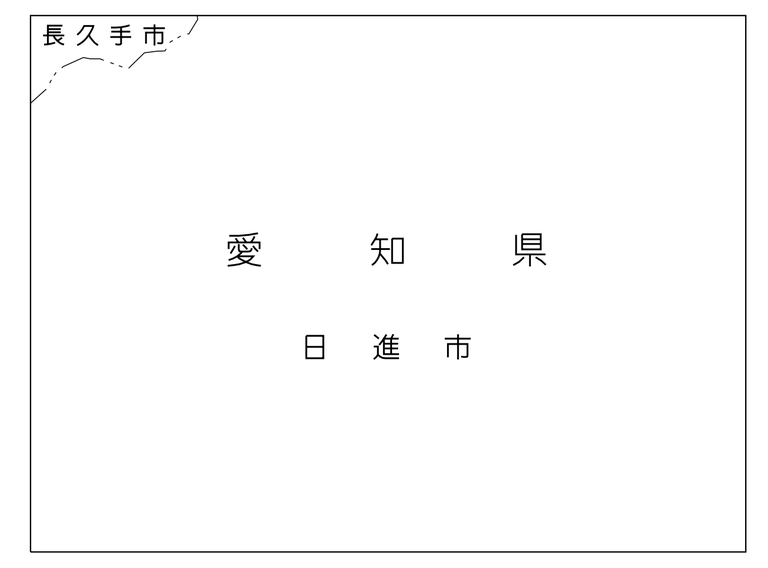


記　号

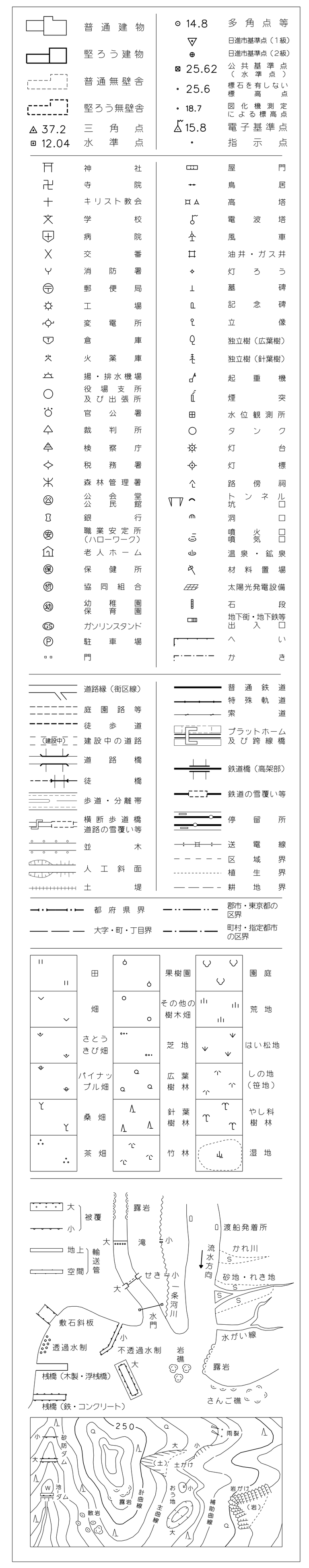

国際航業株式会社調製

平成２８年修正
令和　４年修正

令和　4年　1月　撮影空中写真
令和　4年　8月　現地調査

1:2,500

0　50　100　200　300　400　500m

「この測量成果は、国土地理院長の助言を受けて得たものである。
（助言番号）令４部公第７０号」
「この地図は、長久手市長の承認を得て、長久手市都市計画基本図を使用し、
調整したものである。承認番号４長都第１５２号」

日　進　市

座標系は平成１４年国土交通省告示第九号の規定による
第Ⅶ座標系（世界測地系に対応）
投影は横メルカトル図法
図郭に表示してある座標値はキロメートル単位
方眼は０．５キロメートル間隔
図郭に表示してある経緯度目盛は１０秒間隔
高さの基準は東京湾の平均海面
等高線の間隔は２メートル

Ⅷ－ＮＤ １７－１

No. 0 4