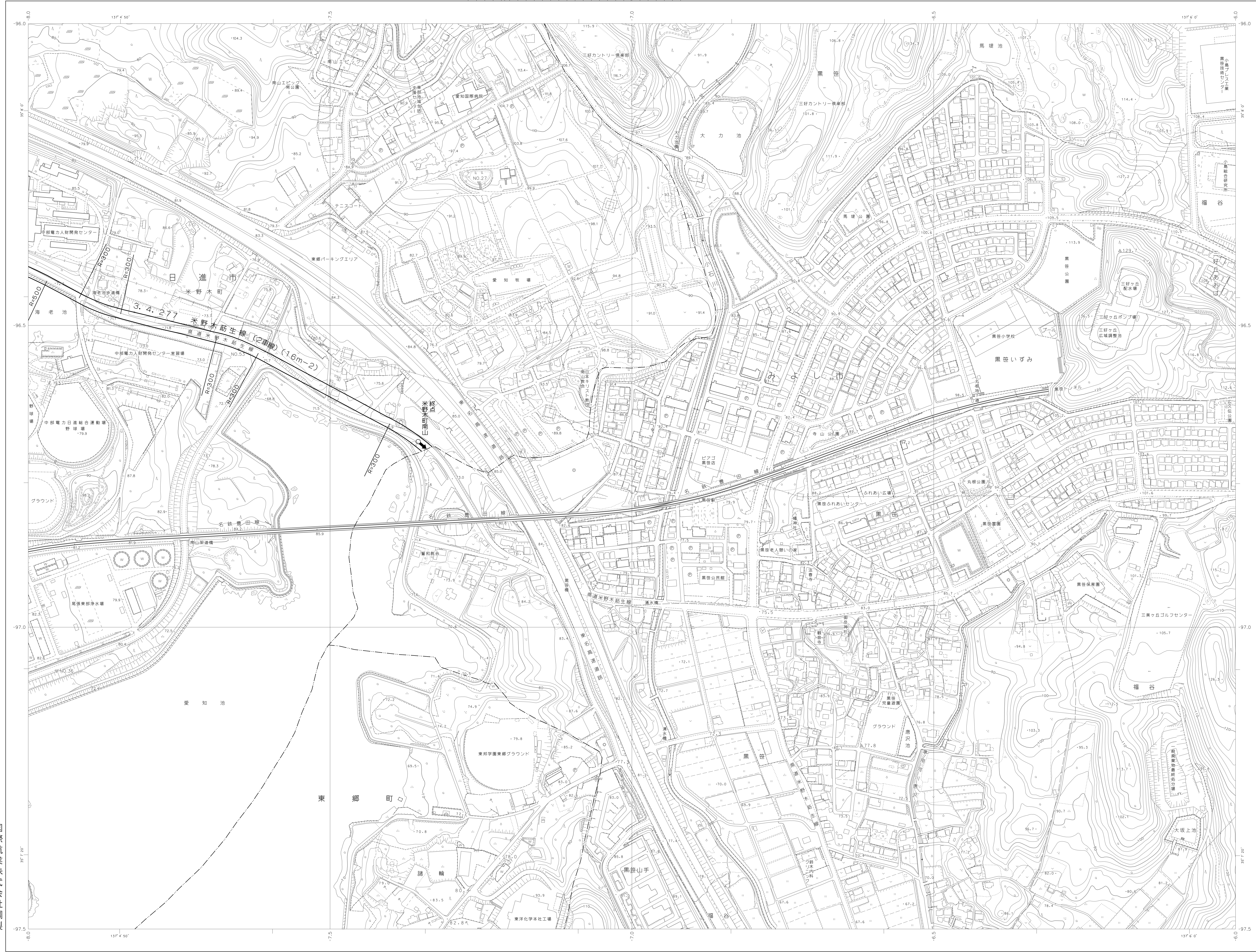


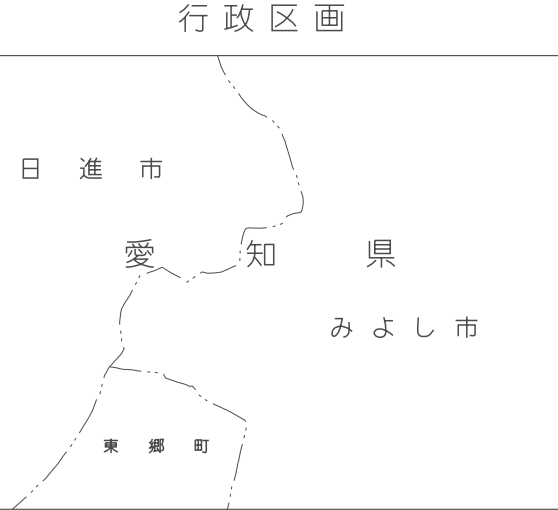
1:2,500 国土基本図
No. 16
VII-ND 28-1

都市計画道路図



No. 16
VII-ND 28-1

01	02			
03	04	05	06	
07	08	09	10	11
12	13	14	15	16
17	18	19	20	

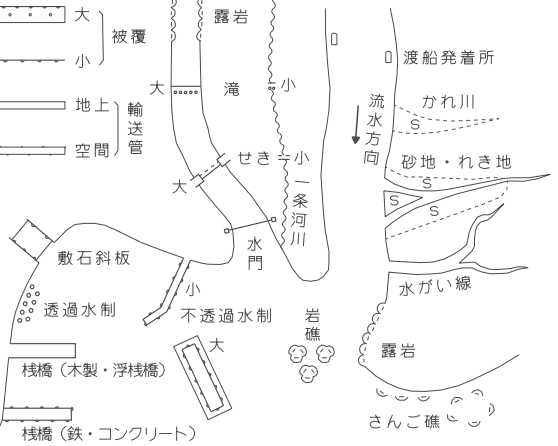


記号

◎	普通建設	△	14.8	多角点等
□	壁の厚さ	■	25.62	山頂標高
○	普通建設	●	25.6	山頂標高
◇	壁の厚さ	▲	14.7	山頂標高
△	37.2	▲	15.8	山頂標高
▽	12.04	●	15.8	山頂標高

—	境界線 (境界)	—	境界線 (境界)
—	境界線 (境界)	—	境界線 (境界)
—	境界線 (境界)	—	境界線 (境界)
—	境界線 (境界)	—	境界線 (境界)
—	境界線 (境界)	—	境界線 (境界)

—	境界線 (境界)	—	境界線 (境界)
—	境界線 (境界)	—	境界線 (境界)
—	境界線 (境界)	—	境界線 (境界)
—	境界線 (境界)	—	境界線 (境界)
—	境界線 (境界)	—	境界線 (境界)



本図は平成14年国土交通省告示第9号の規程による
新基準図系 (世界測系に2011)
投影変換方式による
図面に表示してある標高値は平均海水面から
図面に表示してある標高値は平均海水面から
高さの差は標高値の平均値
標高の単位はメートル

国際航業株式会社調製

平成23年修正
令和4年修正

1:2,500

「この測量結果は、国土地理院長の助成を受けて得たものである。
〔測量番号〕令和4年第70号
この図面は、測量院長の承認を受けて、関係機関の都市計画図に使用したものである。
〔測量番号〕令和4年第167号
この図面は、測量院長の承認を受けて、関係機関の都市計画図に使用したものである。
〔測量番号〕令和4年第167号
この図面は、測量院長の承認を受けて、関係機関の都市計画図に使用したものである。
〔測量番号〕令和4年第167号

日進市

VII-ND 28-1
No. 16