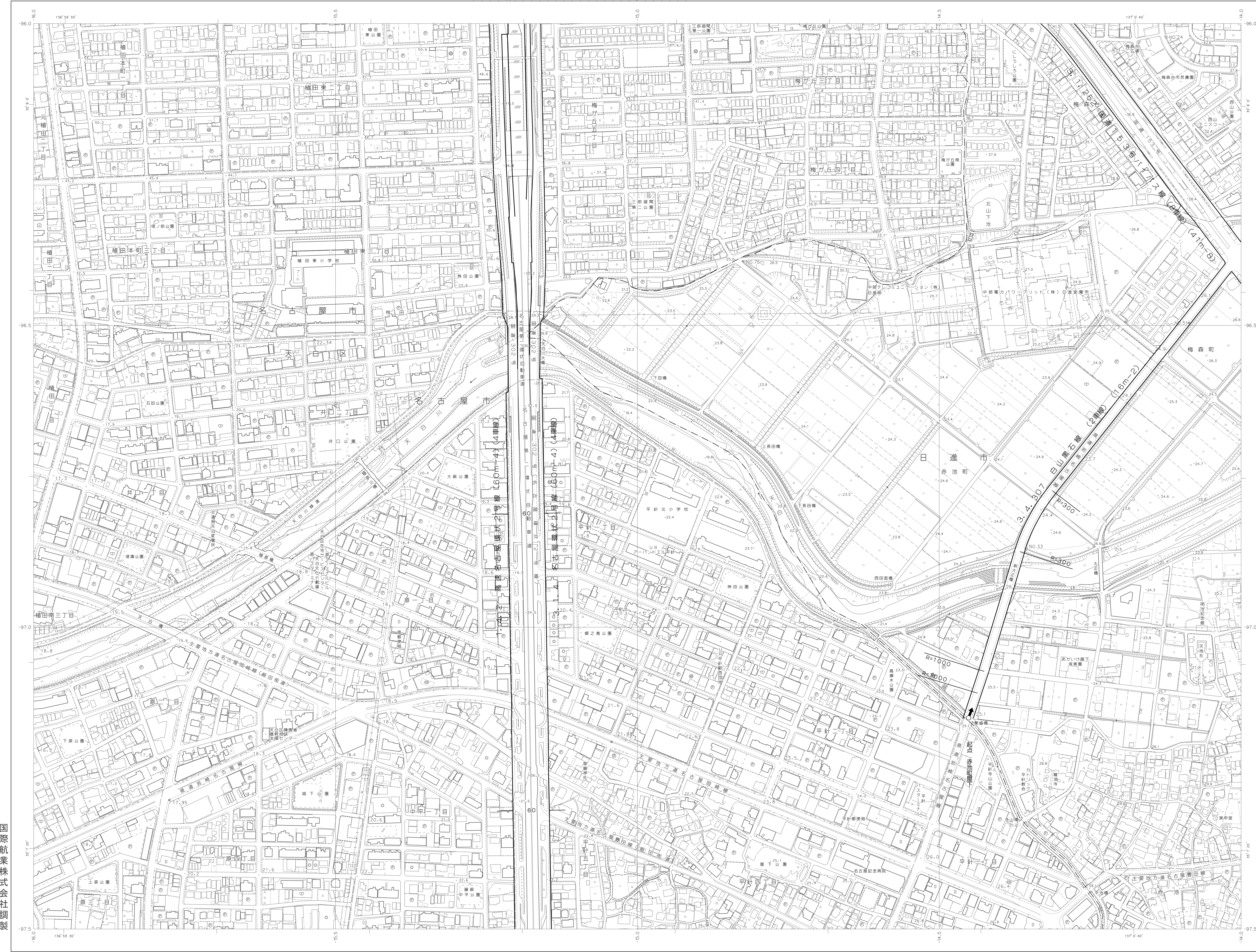
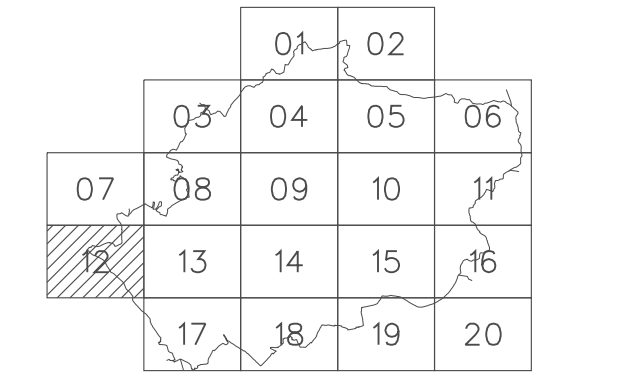


1:2,500 国土基本図
No. 12
Ⅶ-ND 26-1

都市計画道路図



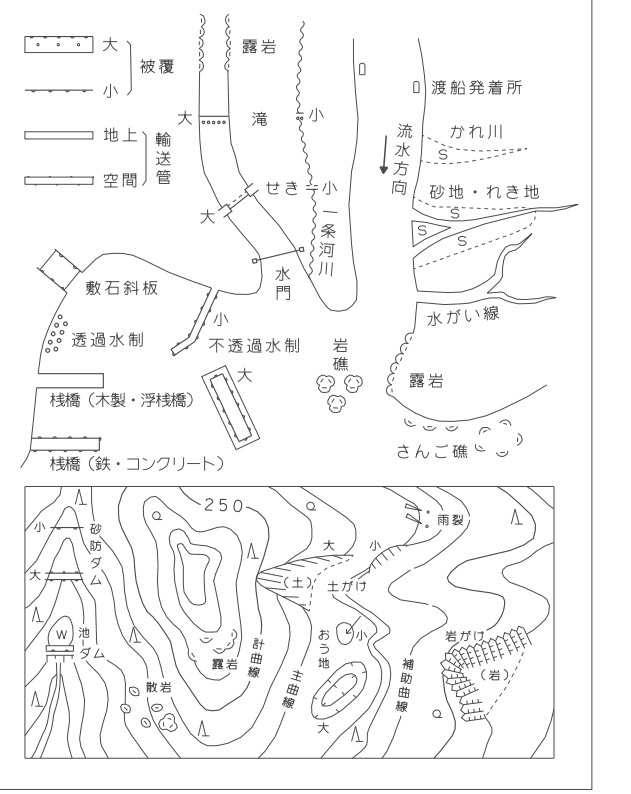
No. 12
Ⅶ-ND 26-1



記号

普通建物	14.8	多角点等	△	14.8	多角点等
壁の付建物	25.62	道路幅員	○	25.62	道路幅員
普通敷地	25.6	道路幅員	○	25.6	道路幅員
壁の付敷地	18.7	道路幅員	○	18.7	道路幅員
△ 37.2	三角点	△ 15.8	三角点	△ 15.8	三角点
▽ 25.6	水準点	▽ 25.6	水準点	▽ 25.6	水準点

境界線 (境界)	境界線 (境界)	境界線 (境界)	境界線 (境界)
境界線 (境界)	境界線 (境界)	境界線 (境界)	境界線 (境界)
境界線 (境界)	境界線 (境界)	境界線 (境界)	境界線 (境界)
境界線 (境界)	境界線 (境界)	境界線 (境界)	境界線 (境界)



本図は平成14年国土交通省告示第九号の規程による
測量図 (世界測系に2010)
投影変換方式による
図面に表示してある標高値は平均海水面から
の標高で、5mメートル未満は
表示してある標高値は10秒間隔
高さの標高は平均海面
からの標高は5メートル

国際航業株式会社調製

平成25年修正
令和4年修正

1:2,500

「この測量結果は、国土地理院長の助成を受けて得たものである。
〔測量番号〕令和4年度70号」
この図面は、国土院の測量結果を、国土院都市計画課 (令和2・3年度) を使用して
作成したものです。承認番号 4第令住計第 第27号

日進市

Ⅶ-ND 26-1
No. 12