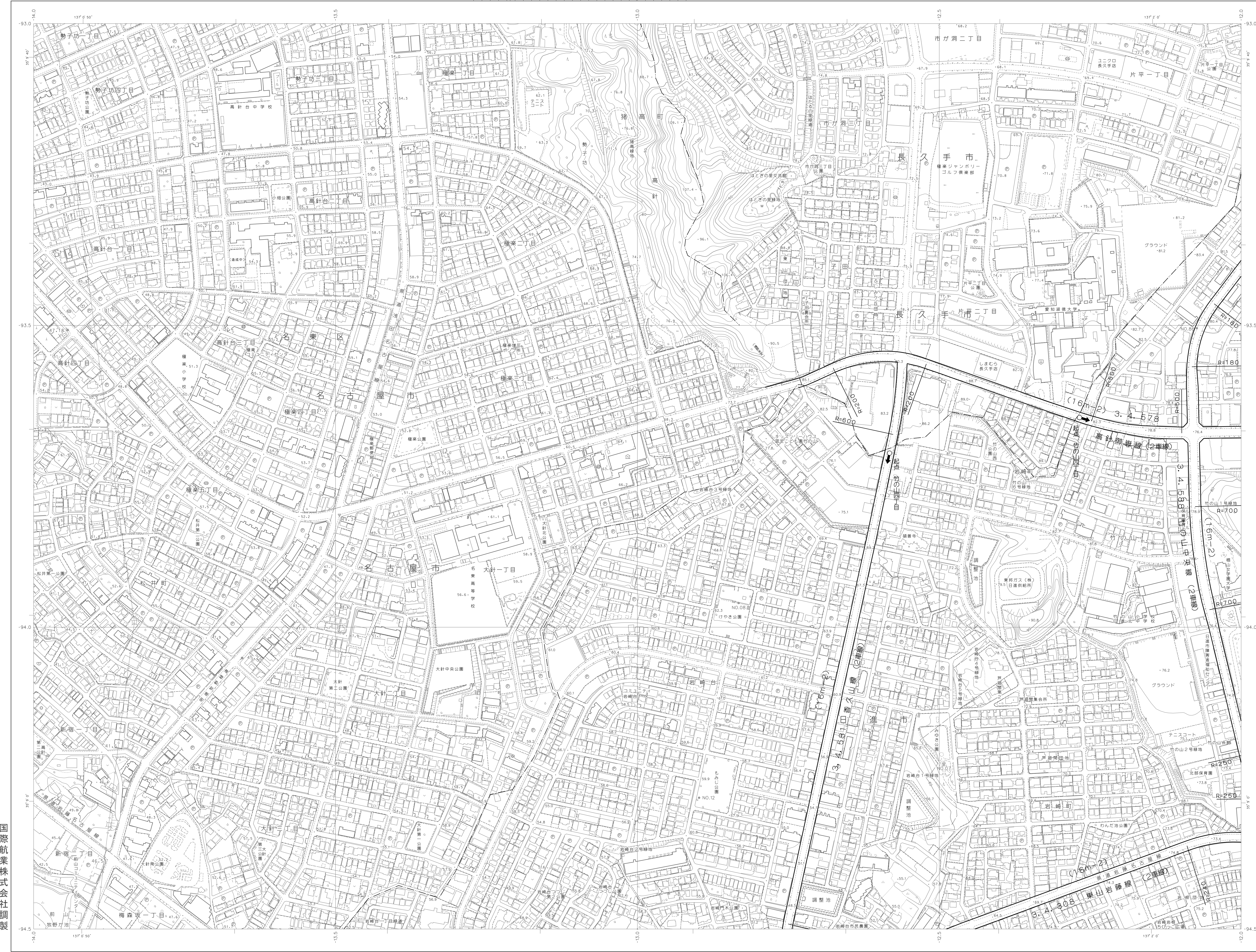
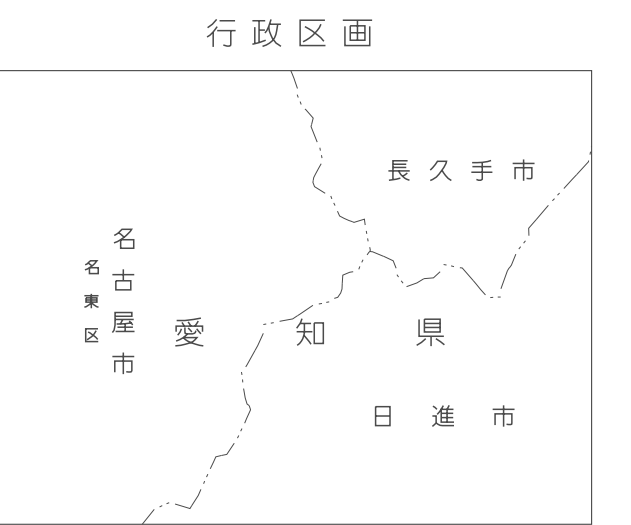
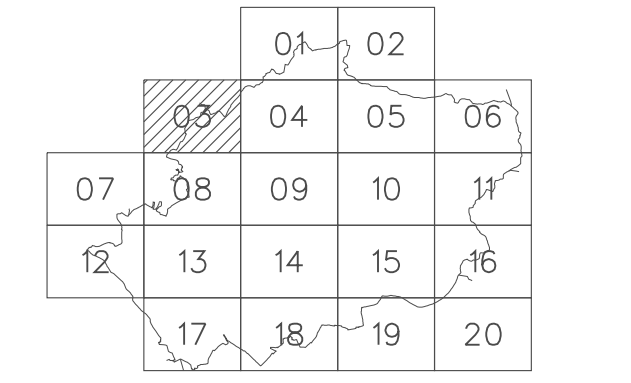


1:2,500 国土基本図
No. 03
VII-ND 16-2

都市計画道路図



No. 03
VII-ND 16-2



記号

- 各種建物 (各種建物の記号)
- 道路 (道路の記号)
- 鉄道 (鉄道の記号)
- 河川 (河川の記号)
- 公園 (公園の記号)
- その他 (その他の記号)

平成23年修正
令和4年修正

令和4年1月 最新空中写真
令和4年10月 最新道路

1:2,500

この図は、国土交通省の定める図式に基づき作成されたものである。
 (図式番号) 令和4年(第7号)
 この図は、長久手市の承認を得て、長久手市都市計画課より提供された。
 権利などの内容は、図式番号(令和4年(第7号))を参照すること。
 この図は、名古屋市の承認を得て、名古屋都市計画課(令和2・3年)を使用して作成したものである。(図式番号) 令和4年(第7号)

日進市

VII-ND 16-2
No. 03

国際航業株式会社調製