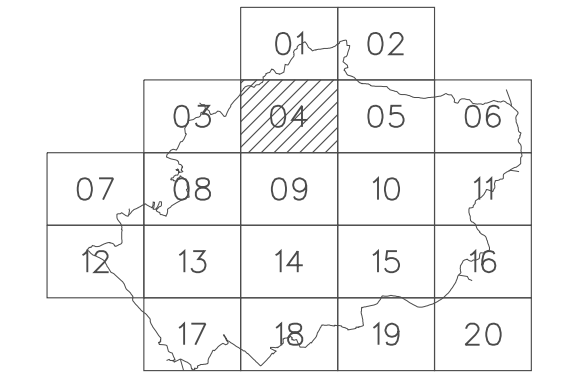
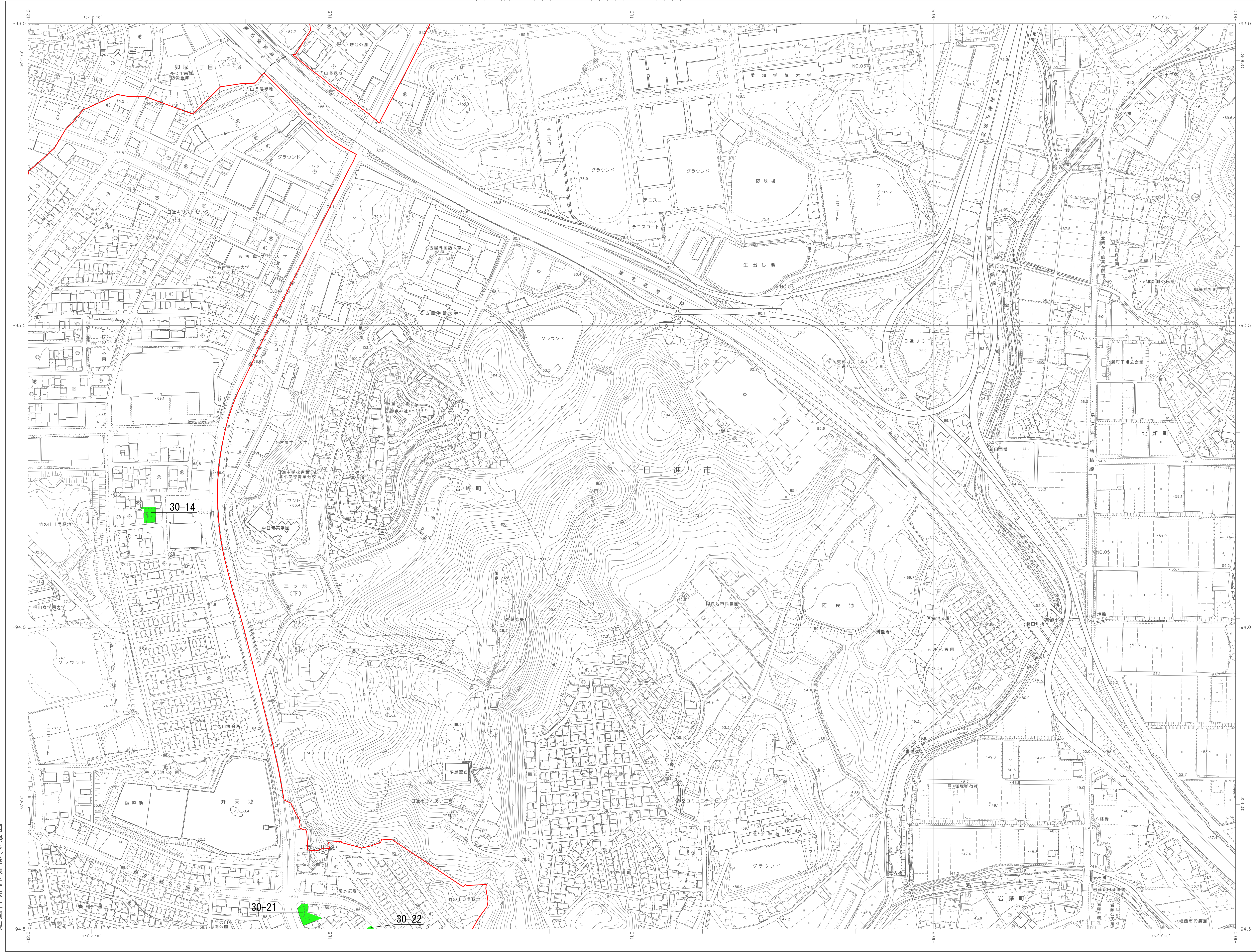


# 日進市生産緑地

No. 04



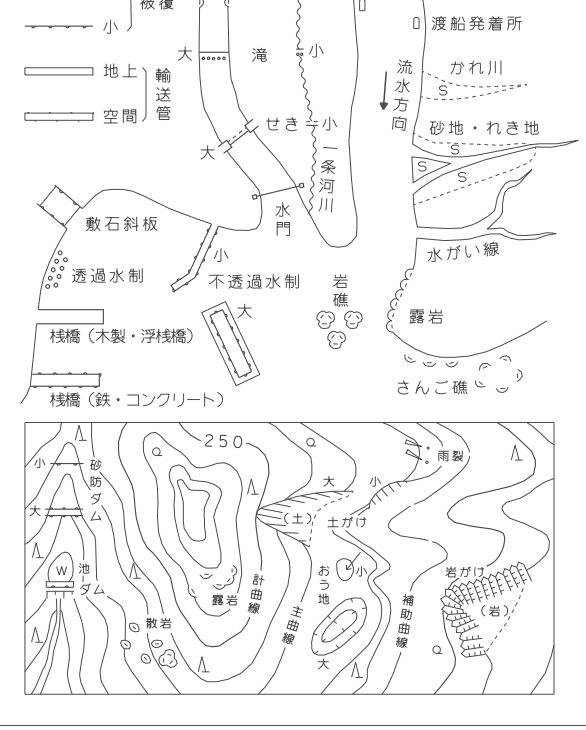
行政区画  
愛知県  
日進市

記号

14.8	多角点等	14.8	多角点等
25.62	道路幅員	25.62	道路幅員
25.6	道路幅員	25.6	道路幅員
18.7	道路幅員	18.7	道路幅員
37.2	道路幅員	37.2	道路幅員
12.04	道路幅員	12.04	道路幅員
15.8	道路幅員	15.8	道路幅員

14.8	多角点等	14.8	多角点等
25.62	道路幅員	25.62	道路幅員
25.6	道路幅員	25.6	道路幅員
18.7	道路幅員	18.7	道路幅員
37.2	道路幅員	37.2	道路幅員
12.04	道路幅員	12.04	道路幅員
15.8	道路幅員	15.8	道路幅員

14.8	多角点等	14.8	多角点等
25.62	道路幅員	25.62	道路幅員
25.6	道路幅員	25.6	道路幅員
18.7	道路幅員	18.7	道路幅員
37.2	道路幅員	37.2	道路幅員
12.04	道路幅員	12.04	道路幅員
15.8	道路幅員	15.8	道路幅員



本図は平成14年国土交通省告示第九号の規定による  
測量結果（世界測系に2011）  
縮尺表示してある縮尺は1:2,500メートル単位  
縮尺表示してある縮尺は1:2,500メートル単位  
縮尺表示してある縮尺は1:2,500メートル単位  
縮尺表示してある縮尺は1:2,500メートル単位

国際航業株式会社調製

1:2,500

この測量結果は、国土地理院長の助成を受けて得たものである。  
【図面番号】No.4第1巻第70号  
この図面は、国土地理院の承認を受けて、長久手市都市計画課に提出し、  
調製したものである。承認番号は長経第152号

日進市

No. 04