日進市生産緑地

No.17

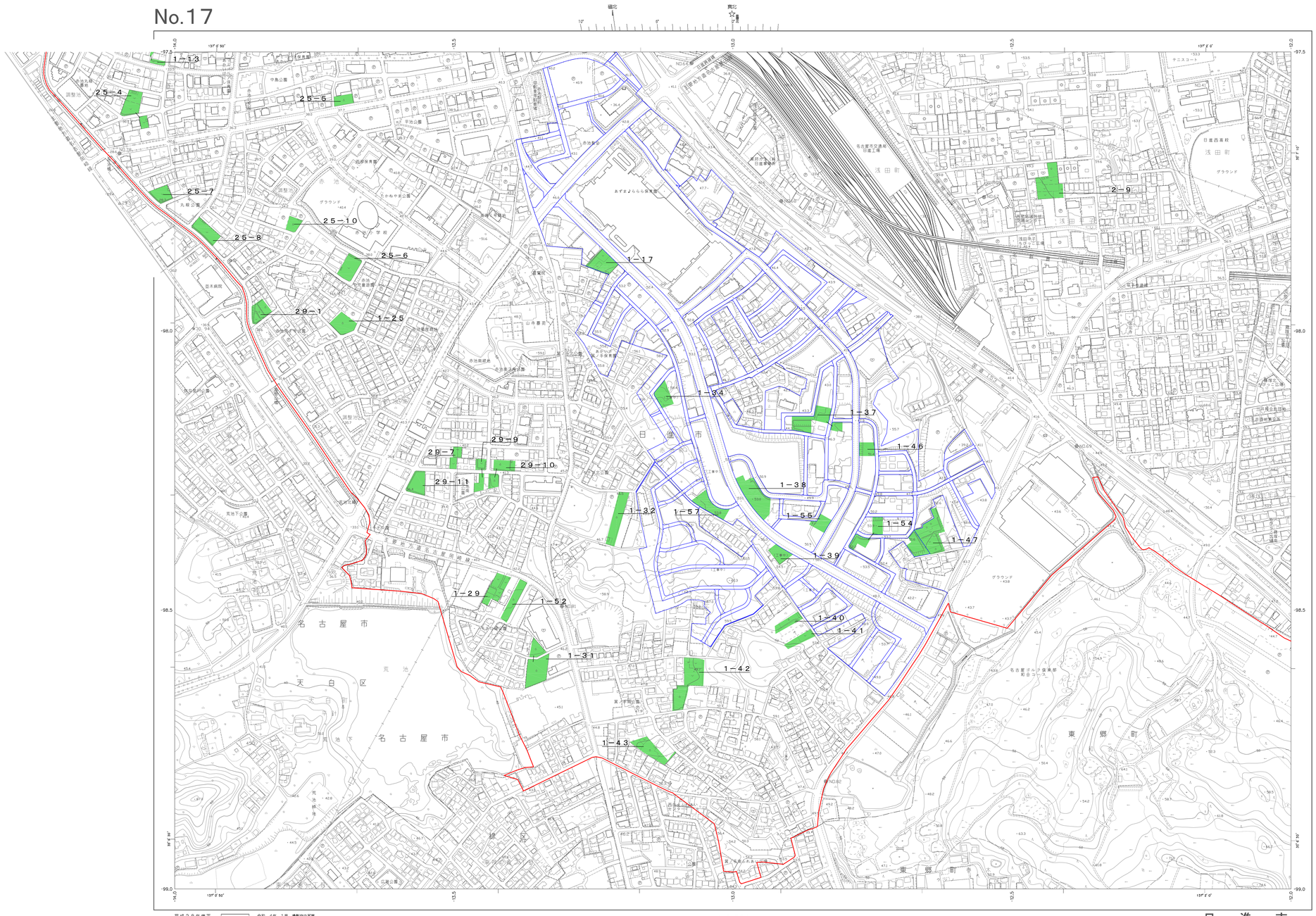

No.17
Ⅶ－ND 26－4

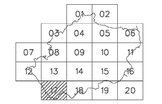

行政区画

記号



座標系は平成１４年国土交通省告示第九号の規定による
第Ⅵ系座標系（世界測地系に対応）
投影法横メルカトル図法
図郭に表示してある座標値は５キロメートル単位
方眼は２．５キロメートル間隔
図郭に表示してある経緯度目盛は１０分間隔
隣合う基準点間の平均間距
地図縮小の際等は２メートル

平成２８年修正
令和　４年修正

令和　４年　１月　撮影世代写真
令和　４年　８月　現地調査

1:2,500

0　50　100　200　300　400　500m

「この測量成果は、国土地理院長の指導を受けて得たものである。
（指導番号）令４総公整７０号」
「この地図は、名古屋市の承諾を得て、名古屋都市計画基本図（令和２・３年版）を使用して
作成したものです。承諾番号　４都市住都計　第２７号」
「この資料は、地理院長の承諾を得て、同名の都市計画基本図を複製したものである。
（承認番号）令和４年６月８日受計複第３０号」

日進市

No.17