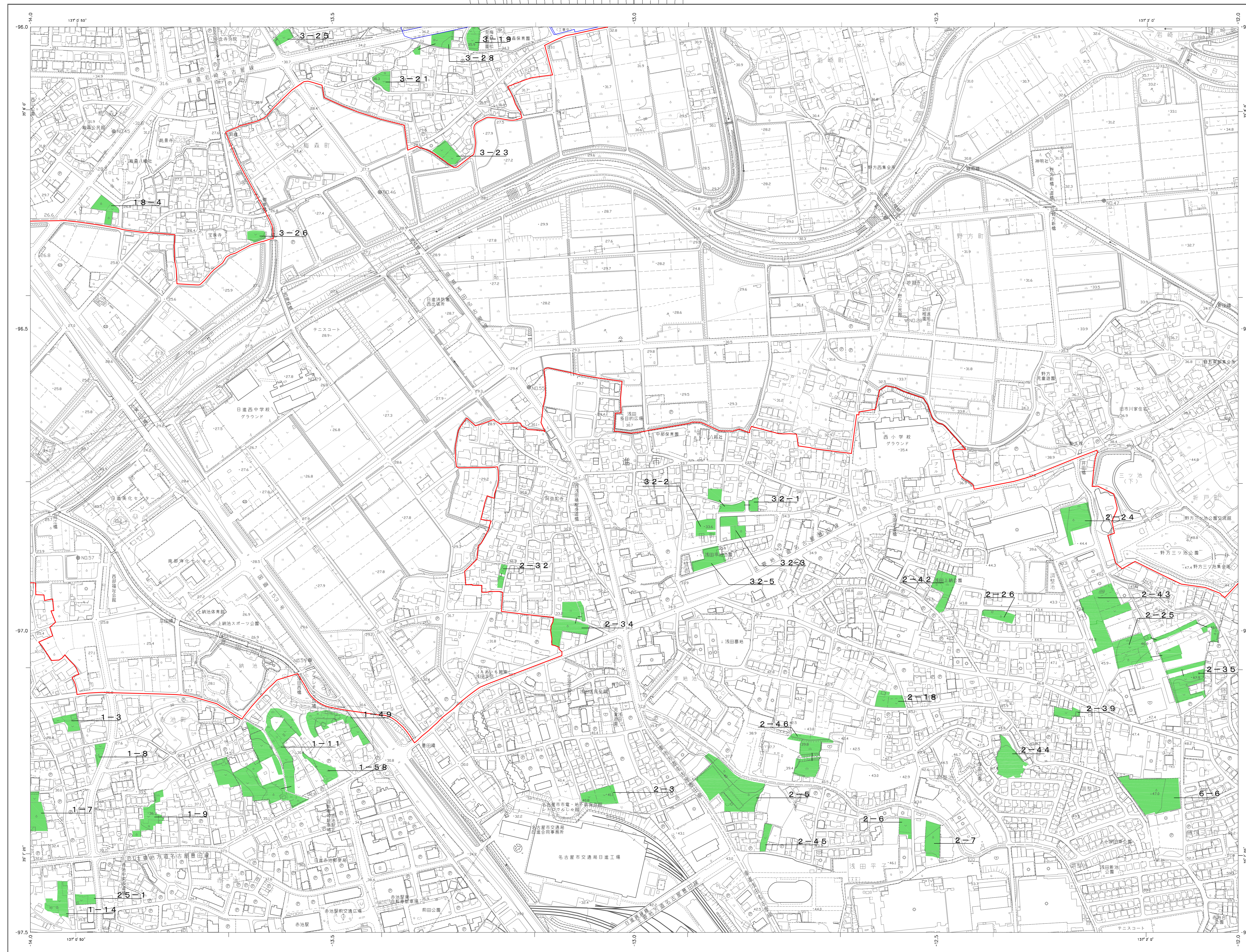


日進市生産緑地

No.13



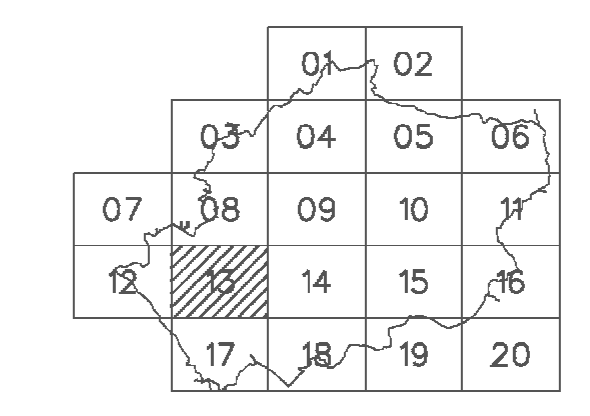
平成28年修正
令和4年修正
令和4年1月 通知
令和4年8月 通知

1:2,500

この調査結果は、国土利用計画の作成に用いたものである。
（国土地理院） 国土利用計画 7-2-2

日進市

No. 13
VII-ND 26-2

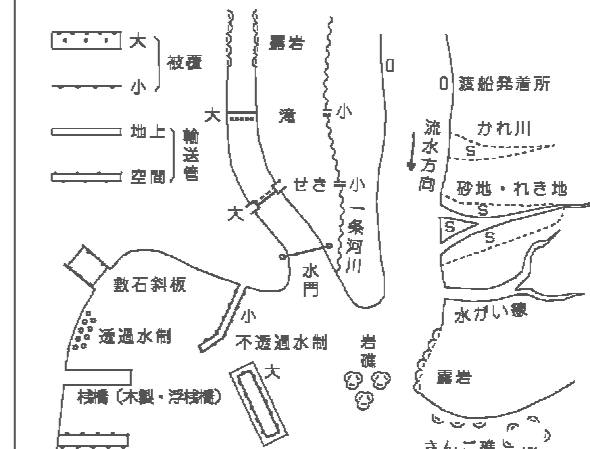


行政区画

愛知県
日進市

記号

緑地	14.8	多目的
緑地	15.8	公園
緑地	16.8	公園
緑地	17.8	公園
緑地	18.8	公園
緑地	19.8	公園
緑地	20.8	公園
緑地	21.8	公園
緑地	22.8	公園
緑地	23.8	公園
緑地	24.8	公園
緑地	25.8	公園
緑地	26.8	公園
緑地	27.8	公園
緑地	28.8	公園
緑地	29.8	公園
緑地	30.8	公園
緑地	31.8	公園
緑地	32.8	公園
緑地	33.8	公園
緑地	34.8	公園
緑地	35.8	公園
緑地	36.8	公園
緑地	37.8	公園
緑地	38.8	公園
緑地	39.8	公園
緑地	40.8	公園
緑地	41.8	公園
緑地	42.8	公園
緑地	43.8	公園
緑地	44.8	公園
緑地	45.8	公園
緑地	46.8	公園
緑地	47.8	公園
緑地	48.8	公園
緑地	49.8	公園
緑地	50.8	公園
緑地	51.8	公園
緑地	52.8	公園
緑地	53.8	公園
緑地	54.8	公園
緑地	55.8	公園
緑地	56.8	公園
緑地	57.8	公園
緑地	58.8	公園
緑地	59.8	公園
緑地	60.8	公園
緑地	61.8	公園
緑地	62.8	公園
緑地	63.8	公園
緑地	64.8	公園
緑地	65.8	公園
緑地	66.8	公園
緑地	67.8	公園
緑地	68.8	公園
緑地	69.8	公園
緑地	70.8	公園
緑地	71.8	公園
緑地	72.8	公園
緑地	73.8	公園
緑地	74.8	公園
緑地	75.8	公園
緑地	76.8	公園
緑地	77.8	公園
緑地	78.8	公園
緑地	79.8	公園
緑地	80.8	公園
緑地	81.8	公園
緑地	82.8	公園
緑地	83.8	公園
緑地	84.8	公園
緑地	85.8	公園
緑地	86.8	公園
緑地	87.8	公園
緑地	88.8	公園
緑地	89.8	公園
緑地	90.8	公園
緑地	91.8	公園
緑地	92.8	公園
緑地	93.8	公園
緑地	94.8	公園
緑地	95.8	公園
緑地	96.8	公園
緑地	97.8	公園
緑地	98.8	公園
緑地	99.8	公園
緑地	100.8	公園



日進市
No.13

No.13