






表示方法	内容
	地区計画区域および 地区整備計画区域
	地区の区分

線種	地区計画区域界の種類
	道路、河川等地形地物の中心を境界とする場合
	字界、町界等の行政界を境界とする場合
	その他の場合

