

# 市内学区児童生徒推計資料

令和3年6月



## 1. 本資料における児童生徒数について

本資料は、企画政策課において「日進市第6次総合計画」策定のために作成した人口推計を基礎数値として採用しており、基礎数値に各学区の通学率（「3. 市立小中学校への通学率について」を参照）を加味した数値を児童生徒数としている。

## 2. 小中学校(数)について

平成20年度に西小学校から赤池小学校が分離し、平成25年度には、中学校では、日進中学校、日進西中学校から日進北中学校が、小学校では、北小学校から竹の山小学校が分離した。現在の日進市内の小中学校については、西小、東小、北小、南小、相野山小、香久山小、梨の木小、赤池小、竹の山小の9校となっている。また、中学校については、日進中、日進西中、日進東中、日進北中の4校となっている。（小中ともに分校除く）

## 3. 市立小中学校への通学率について

市立小中学校への通学率は、令和3年4月時点の住民基本台帳による当該学区の人口と、同月の学校在校児童生徒数との比率により算出した。

学校名	通学率（仮定）	計算式：令和3年4月1日時点 児童生徒数/住民基本台帳学区人口
西小学校	99.5%	807人/811人
東小学校	98.9%	633人/640人
北小学校	97.8%	814人/832人
南小学校	98.4%	989人/1,005人
相野山小学校	99.2%	245人/247人
香久山小学校	98.4%	692人/703人
梨の木小学校	98.6%	645人/654人
赤池小学校	98.7%	822人/833人
竹の山小学校	101.0%	496人/491人※
小学校全体	98.8%	6,143人/6,216人

日進中学校	90.5%	807人/892人
日進西中学校	92.0%	884人/961人
日進東中学校	89.6%	632人/705人
日進北中学校	92.3%	444人/481人
中学校全体	91.0%	2,767人/3,039人

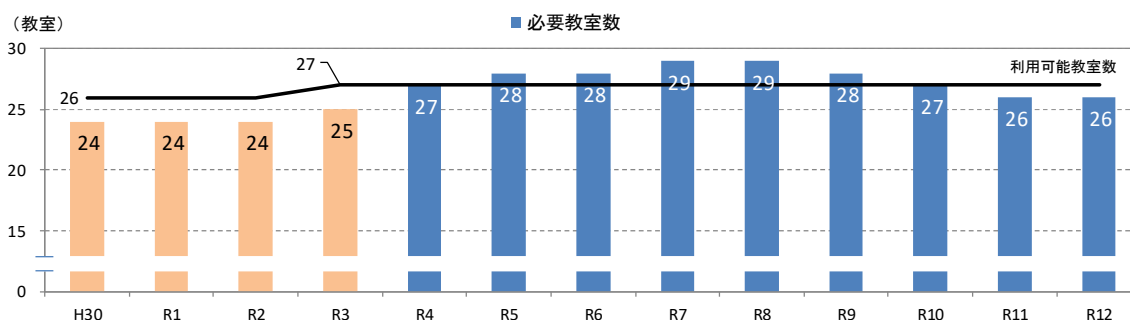
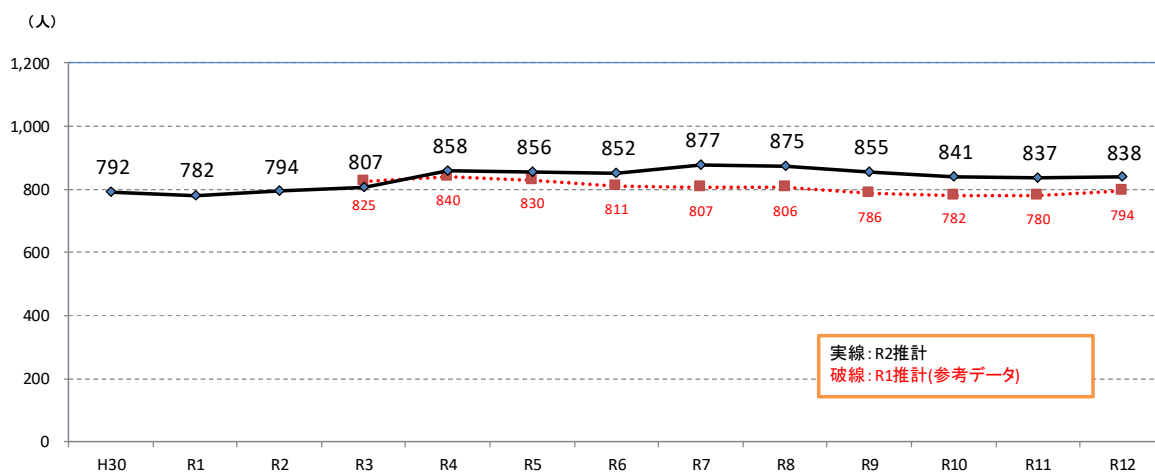
※肢体不自由児学級のため区域外通学有

#### 4. 学区別児童・生徒数の推計結果

(1) 西小学校 <学区見直し対象校>

【現行学区】

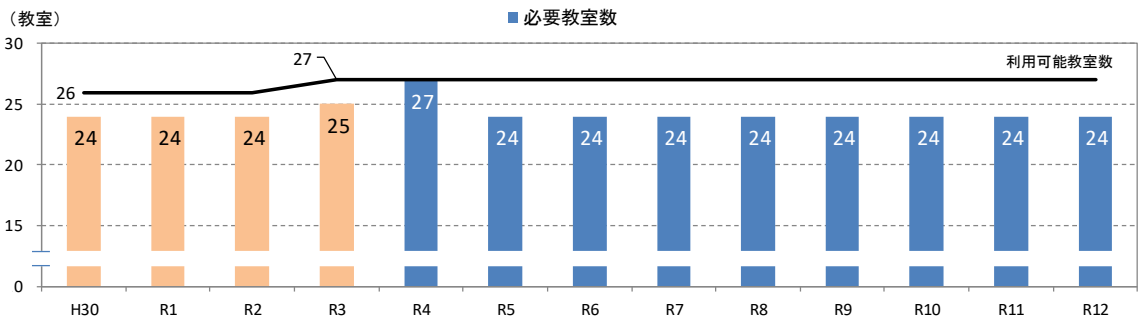
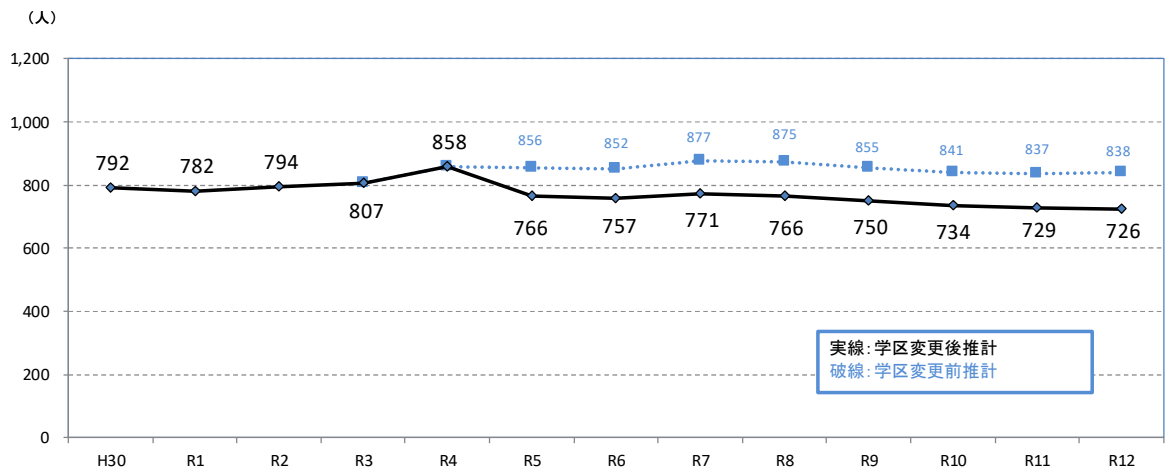
- ・児童数推計は、令和元年推計と比較すると上方修正された。
- ・児童数は、令和8年度までは緩やかに増加し、その後はほぼ横ばいで推移する。学区内で施行中の香久山西部土地区画整理事業内の人口が令和6年度から増加し始め、令和12年度の区画整理地内の児童数は約50人と予想される。
- ・学校規模は、令和3年度に適正規模から大規模となり、その後も大規模が続く。
- ・教室数は、令和4年度に利用可能教室数一杯となり、令和5年度には教室数が不足する見込みである。



学年		H30	R1	R2	R3	R4	R5	R6	R7	R8	R9	R10	R11	R12
児童数	1学年(人)	152	122	123	147	145	142	140	151	136	132	133	138	141
	2学年	122	148	123	123	151	144	141	139	151	135	131	132	137
	3学年	137	123	150	124	141	153	146	143	141	153	137	133	134
	4学年	139	134	125	152	127	142	153	147	143	141	153	137	133
	5学年	116	137	134	125	146	128	143	154	149	144	142	154	138
	6学年	126	118	139	136	148	147	129	143	155	150	145	143	155
	合計	792	782	794	807	858	856	852	877	875	855	841	837	838
必要教室数	1学年(クラス)	5	4	4	5	5	5	4	5	4	4	4	4	5
	2学年	4	5	4	4	5	5	5	4	5	4	4	4	4
	3学年	4	4	4	4	5	5	5	5	5	5	4	4	4
	4学年	4	4	4	4	4	5	5	5	5	5	5	4	4
	5学年	3	4	4	4	4	4	5	5	5	5	5	5	4
	6学年	4	3	4	4	4	4	4	5	5	5	5	5	5
	合計	24	24	24	25	27	28	28	29	29	28	27	26	26
利用可能な教室数	26	26	26	27	27	27	27	27	27	27	27	27	27	
教室過不足	+2	+2	+2	+2	0	▲1	▲1	▲2	▲2	▲1	0	+1	+1	

【学区見直し後】

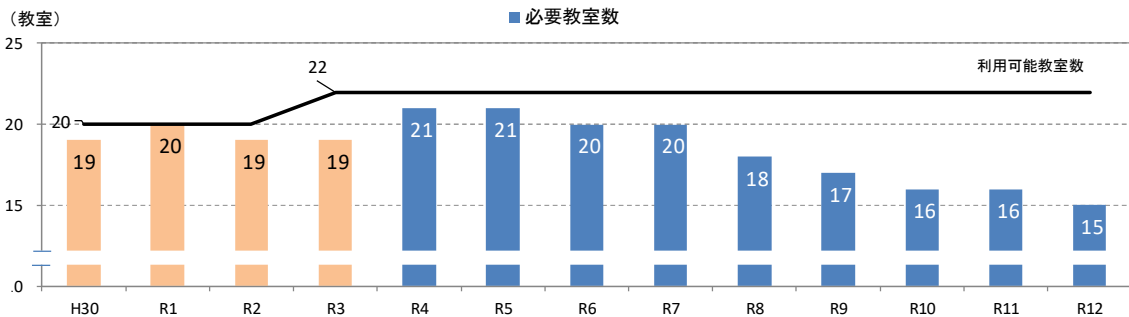
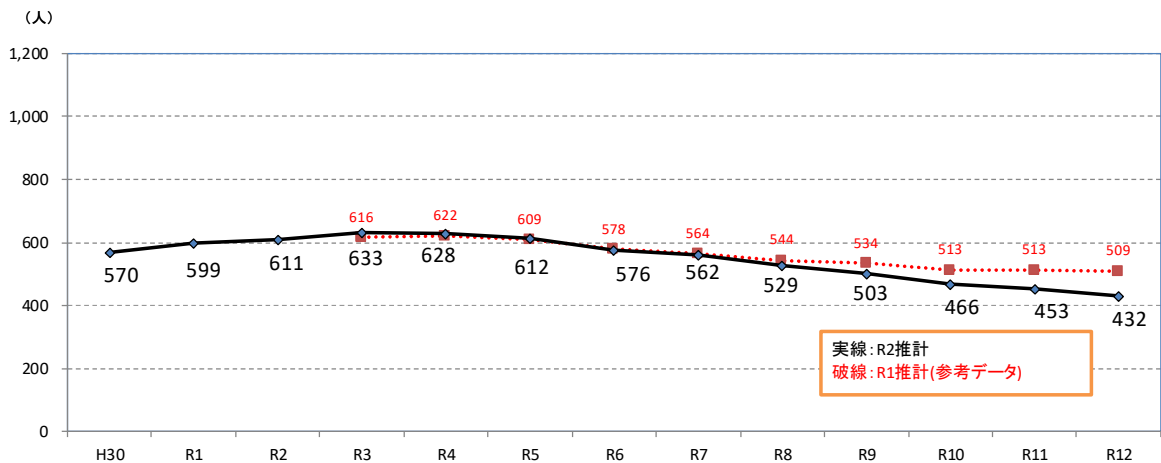
- ・令和5年度に学区を変更した場合、児童数は減少し、その後はほぼ横ばいで推移する。  
 ※香久山西部土地区画整理事業地区は、学区変更された香久山小学校区に含まれる。
- ・学校規模は、令和3・4年度に大規模となるが、学区変更に伴い、令和5年度からは適正規模となる。
- ・教室数は、令和4年度に利用可能教室数一杯となるが、その後は利用可能教室数により対応できる見込みである。



学年		H30	R1	R2	R3	R4	R5	R6	R7	R8	R9	R10	R11	R12
児童数	1学年(人)	152	122	123	147	145	124	123	131	120	115	114	119	120
	2学年	122	148	123	123	151	127	123	122	131	119	114	113	118
	3学年	137	123	150	124	141	132	129	125	124	133	121	116	115
	4学年	139	134	125	152	127	129	132	130	125	124	133	121	116
	5学年	116	137	134	125	146	119	130	133	132	126	125	134	122
	6学年	126	118	139	136	148	135	120	130	134	133	127	126	135
	合計	792	782	794	807	858	766	757	771	766	750	734	729	726
必要教室数	1学年(クラス)	5	4	4	5	5	4	4	4	4	4	4	4	4
	2学年	4	5	4	4	5	4	4	4	4	4	4	4	4
	3学年	4	4	4	4	5	4	4	4	4	4	4	4	4
	4学年	4	4	4	4	4	4	4	4	4	4	4	4	4
	5学年	3	4	4	4	4	4	4	4	4	4	4	4	4
	6学年	4	3	4	4	4	4	4	4	4	4	4	4	4
	合計	24	24	24	25	27	24	24	24	24	24	24	24	24
利用可能な教室数	26	26	26	27	27	27	27	27	27	27	27	27	27	
教室過不足	+2	+2	+2	+2	0	+3	+3	+3	+3	+3	+3	+3	+3	

## (2) 東小学校

- ・児童数推計は、令和元年度推計と比較すると下方修正された。
- ・児童数は、毎年減少していく見込みである。
- ・学校規模は、今後も適正規模が続く。
- ・教室数は、利用可能教室数により対応できる見込みである。

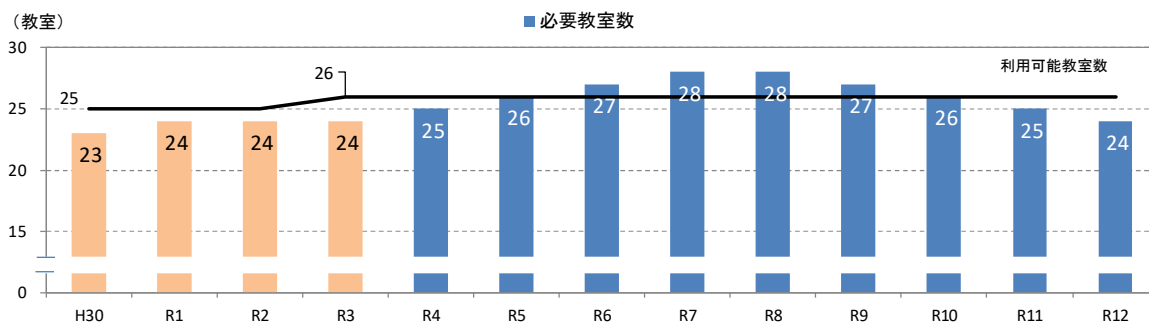
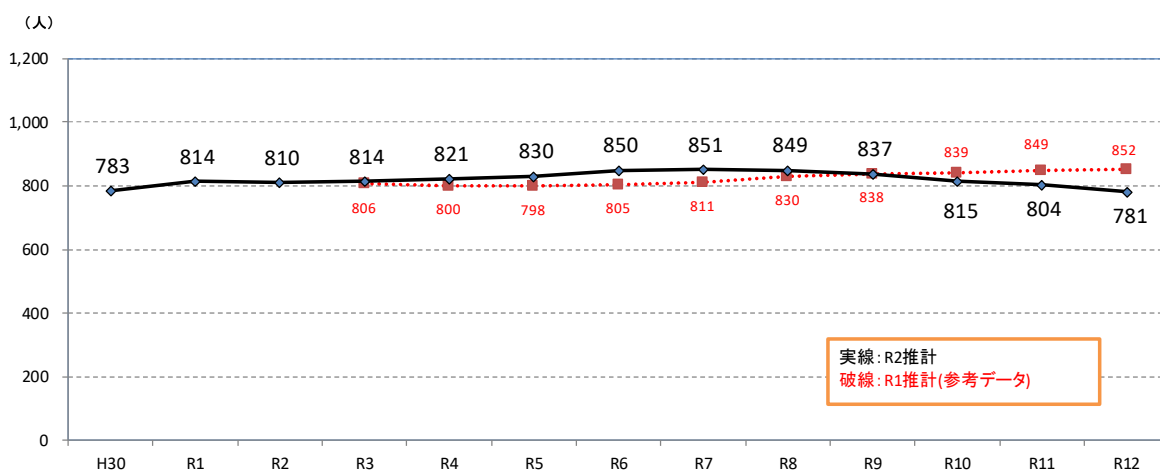


学年		H30	R1	R2	R3	R4	R5	R6	R7	R8	R9	R10	R11	R12
児童数	1学年(人)	114	116	94	108	106	84	91	81	69	65	71	72	72
	2学年	91	117	117	95	90	106	85	92	82	69	65	71	72
	3学年	100	90	118	118	106	90	106	85	93	82	68	64	70
	4学年	84	103	94	117	97	106	91	107	86	94	83	69	65
	5学年	88	86	102	95	129	97	106	91	107	86	94	83	69
	6学年	93	87	86	100	100	129	97	106	92	107	85	94	84
	合計	570	599	611	633	628	612	576	562	529	503	466	453	432
必要教室数	1学年(クラス)	4	4	3	3	4	3	3	3	2	2	3	3	3
	2学年	3	4	4	3	3	4	3	3	3	2	2	3	3
	3学年	3	3	3	4	4	3	4	3	3	3	2	2	2
	4学年	3	3	3	3	3	4	3	4	3	3	3	2	2
	5学年	3	3	3	3	4	3	4	3	4	3	3	3	2
	6学年	3	3	3	3	3	4	3	4	3	4	3	3	3
	合計	19	20	19	19	21	21	20	20	18	17	16	16	15
利用可能な教室数	20	20	20	22	22	22	22	22	22	22	22	22	22	
教室過不足	+1	0	+1	+3	+1	+1	+2	+2	+4	+5	+6	+6	+7	

(3) 北小学校 <学区見直し対象校>

【現行学区】

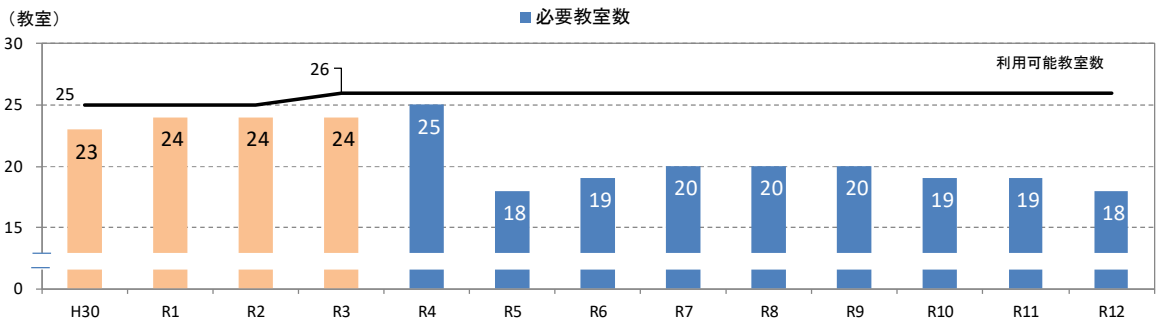
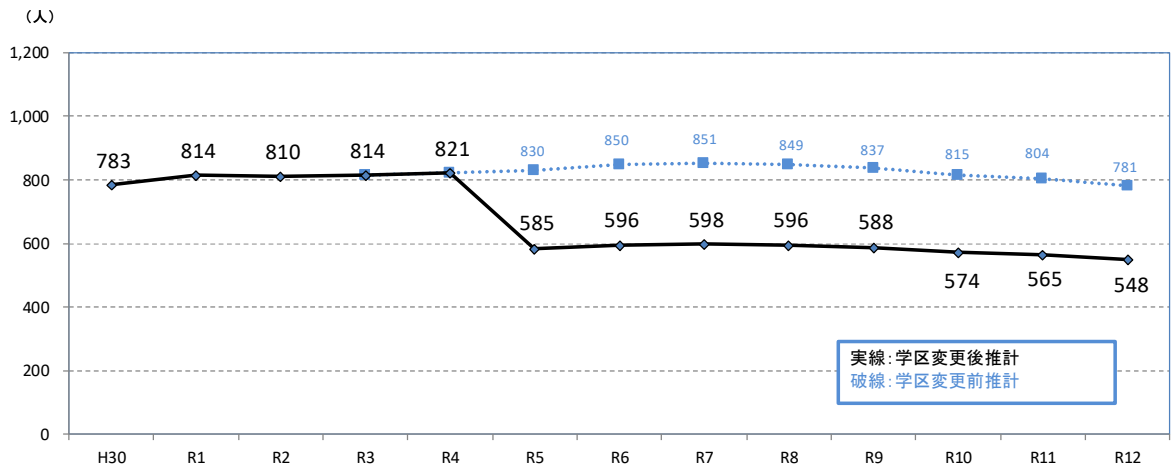
- ・令和7年度をピークに増加傾向を示し、令和9年度から緩やかに減少していく見込みである。
- ・学校規模は、令和4年度に適正規模から大規模となり、令和11年度まで大規模が続く。
- ・教室数は、令和5年度に利用可能教室数一杯となり、その後令和11年度まで教室数が不足または、余裕がない状況が続く見込みである。



学年		H30	R1	R2	R3	R4	R5	R6	R7	R8	R9	R10	R11	R12
児童数	1学年(人)	140	146	125	123	143	136	146	126	119	122	123	126	122
	2学年	145	142	148	127	138	148	140	149	130	123	126	127	130
	3学年	113	147	141	152	129	142	151	143	153	134	126	130	131
	4学年	130	115	147	142	134	131	144	154	146	156	136	127	132
	5学年	134	130	118	149	137	135	132	145	155	146	156	137	128
	6学年	121	134	131	121	140	138	137	134	146	156	148	157	138
	合計	783	814	810	814	821	830	850	851	849	837	815	804	781
必要教室数	1学年(クラス)	4	5	4	4	5	4	5	4	4	4	4	4	4
	2学年	5	4	5	4	4	5	4	5	4	4	4	4	4
	3学年	3	4	4	5	4	5	5	5	5	4	4	4	4
	4学年	4	3	4	4	4	4	5	5	5	5	4	4	4
	5学年	4	4	3	4	4	4	4	5	5	5	5	4	4
	6学年	3	4	4	3	4	4	4	4	5	5	5	5	4
	合計	23	24	24	24	25	26	27	28	28	27	26	25	24
利用可能な教室数	25	25	25	26	26	26	26	26	26	26	26	26	26	
教室過不足	+2	+1	+1	+2	+1	0	▲1	▲2	▲2	▲1	0	+1	+2	

【学区見直し後】

- ・令和5年度に学区を変更した場合、児童数は減少し、その後一定期間横ばいで推移し、令和9年度から緩やかに減少していく見込みである。
- ・学校規模は、令和4年度に適正規模から大規模となるが、学区変更に伴い、令和5年度からは適正規模となる。
- ・教室数は、利用可能教室数により対応できる見込みである。

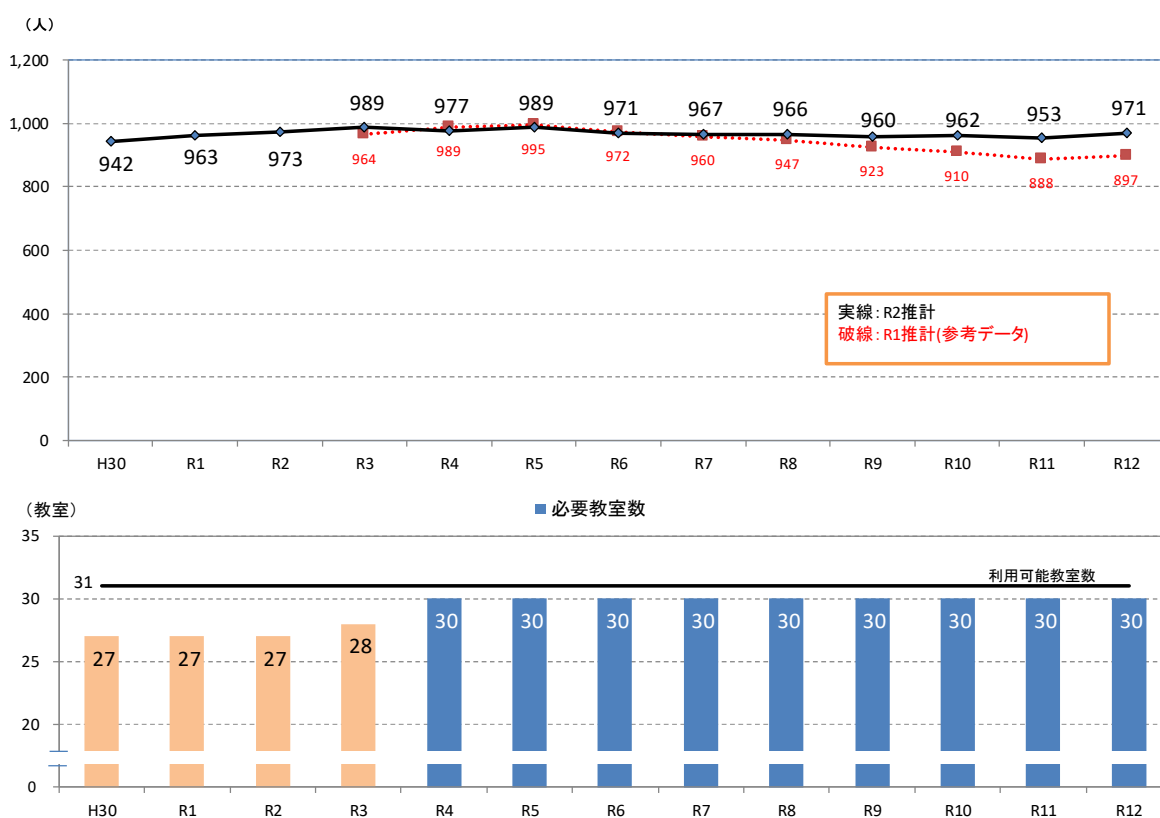


		H30	R1	R2	R3	R4	R5	R6	R7	R8	R9	R10	R11	R12
児童数	1学年(人)	140	146	125	123	143	96	102	89	84	87	87	88	86
	2学年	145	142	148	127	138	103	99	106	92	86	89	90	91
	3学年	113	147	141	152	129	98	106	101	108	94	88	92	92
	4学年	130	115	147	142	134	93	100	107	102	109	96	89	93
	5学年	134	130	118	149	137	96	93	101	108	103	110	96	89
	6学年	121	134	131	121	140	99	96	94	102	109	104	110	97
	合計	783	814	810	814	821	585	596	598	596	588	574	565	548
必要教室数	1学年(クラス)	4	5	4	4	5	3	3	3	3	3	3	3	3
	2学年	5	4	5	4	4	3	3	4	3	3	3	3	3
	3学年	3	4	4	5	4	3	4	3	4	3	3	3	3
	4学年	4	3	4	4	4	3	3	4	3	4	3	3	3
	5学年	4	4	3	4	4	3	3	3	4	3	4	3	3
	6学年	3	4	4	3	4	3	3	3	3	4	3	4	3
	合計	23	24	24	24	25	18	19	20	20	20	19	19	18
利用可能な教室数	25	25	25	26	26	26	26	26	26	26	26	26	26	
教室過不足	+2	+1	+1	+2	+1	+8	+7	+6	+6	+6	+7	+7	+8	



(4) 南小学校

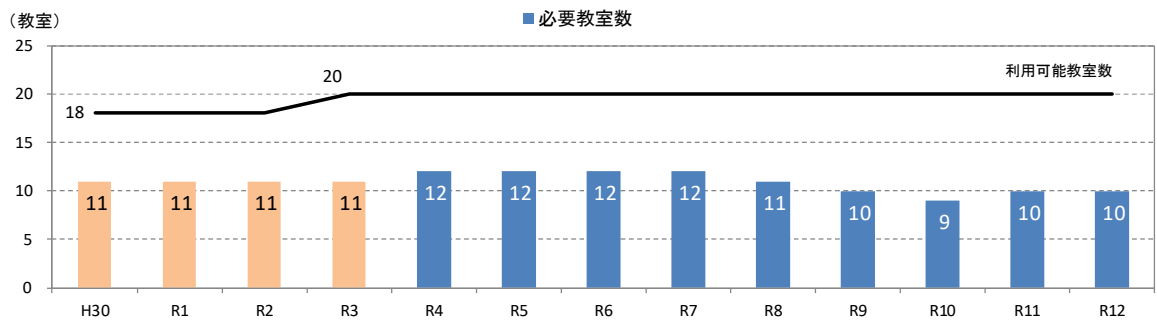
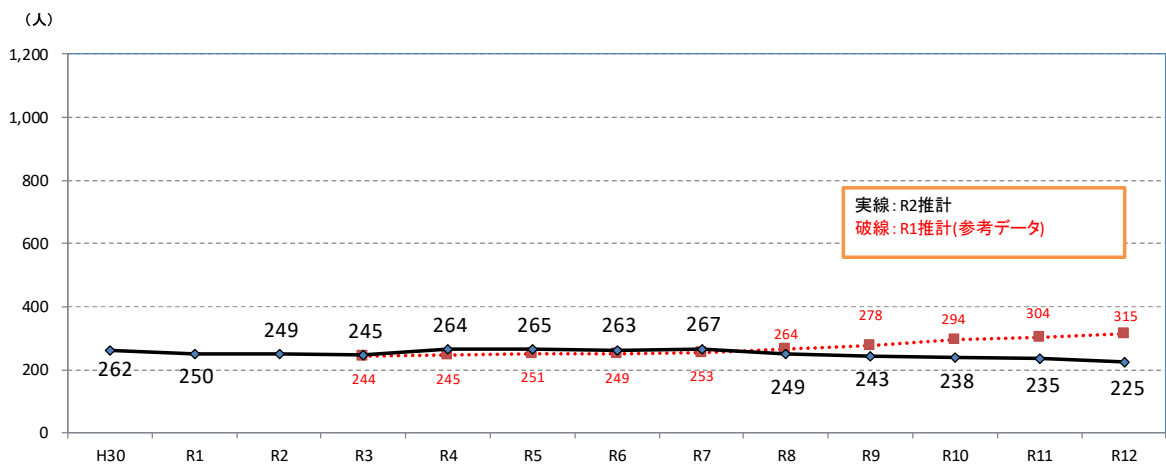
- ・児童数推計は、令和元年度推計と比較すると上方修正された。
- ・児童数は、ほぼ横ばいで推移する。学区内で施行中の日進駅西土地区画整理事業内の人口が令和6年度から増加し始め、令和12年度の区画整理地内の児童数は約15人と予想される。
- ・学校規模は、今後も大規模が続く。
- ・教室数は、利用可能教室数により対応できる見込みである。ただし、利用可能教室数に余裕がない状況が長期間続く。



		H30	R1	R2	R3	R4	R5	R6	R7	R8	R9	R10	R11	R12
児童数	1学年(人)	173	160	170	161	157	170	145	154	164	161	158	158	157
	2学年	156	176	159	178	170	158	171	146	154	168	163	161	161
	3学年	144	155	178	162	164	171	160	171	147	153	169	165	163
	4学年	162	144	157	184	160	165	171	161	171	147	153	170	167
	5学年	169	160	147	155	165	159	165	171	160	172	147	153	170
	6学年	138	168	162	149	161	166	159	164	170	159	172	146	153
	合計	942	963	973	989	977	989	971	967	966	960	962	953	971
必要教室数	1学年(クラス)	5	5	5	5	5	5	5	5	5	5	5	5	5
	2学年	5	5	5	5	5	5	5	5	5	5	5	5	5
	3学年	4	4	5	5	5	5	5	5	5	5	5	5	5
	4学年	4	4	4	5	5	5	5	5	5	5	5	5	5
	5学年	5	4	4	4	5	5	5	5	5	5	5	5	5
	6学年	4	5	4	4	5	5	5	5	5	5	5	5	5
	合計	27	27	27	28	30	30	30	30	30	30	30	30	30
利用可能な教室数	31	31	31	31	31	31	31	31	31	31	31	31	31	
教室過不足	+4	+4	+4	+3	+1	+1	+1	+1	+1	+1	+1	+1	+1	

(5) 相野山小学校

- ・児童数推計は、令和元年度推計と比較すると下方修正された。
- ・児童数は、緩やかに減少する見込みである。学区内で施行予定の（仮称）日進北部土地  
区画整理事業内の人口が令和8年度から増加し始め、令和12年度の区画整理地内の児童  
数は約45人と予想されている。
- ・学校規模は、令和4年度に小規模から適正規模となり、令和8年度からは小規模とな  
る。
- ・教室数は、利用可能教室数により対応できる見込みである。

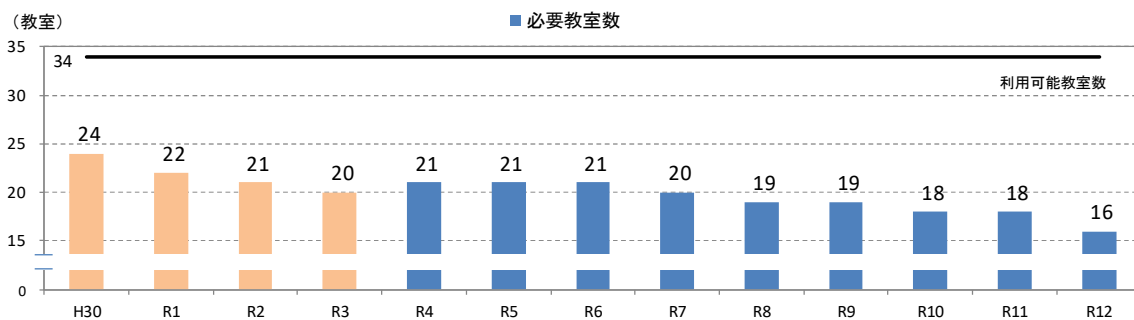
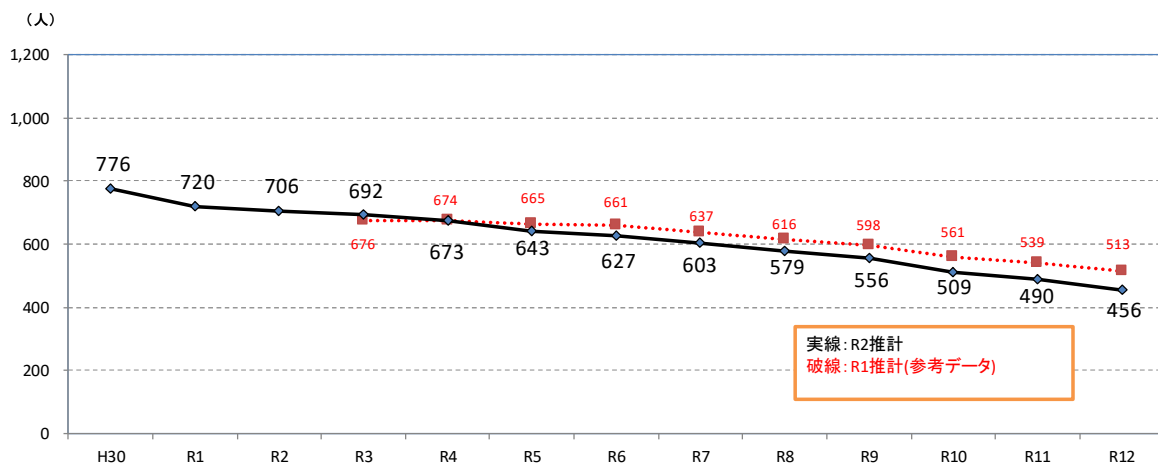


学年		H30	R1	R2	R3	R4	R5	R6	R7	R8	R9	R10	R11	R12	
児童数	1学年(人)	44	37	44	37	42	42	49	46	26	32	34	36	37	
	2学年	34	44	38	44	41	42	42	49	48	28	34	36	38	
	3学年	41	34	47	38	47	41	42	42	42	50	49	29	35	37
	4学年	44	41	35	48	42	47	41	42	42	42	50	49	29	35
	5学年	51	43	42	36	51	42	47	41	42	42	50	49	29	
	6学年	48	51	43	42	41	51	42	47	41	42	42	50	49	
	合計	262	250	249	245	264	265	263	267	249	243	238	235	225	
必要教室数	1学年(クラス)	2	2	2	2	2	2	2	2	1	1	1	2	2	
	2学年	1	2	2	2	2	2	2	2	2	1	1	2	2	
	3学年	2	1	2	2	2	2	2	2	2	2	1	1	2	
	4学年	2	2	1	2	2	2	2	2	2	2	2	1	1	
	5学年	2	2	2	1	2	2	2	2	2	2	2	2	1	
	6学年	2	2	2	2	2	2	2	2	2	2	2	2	2	
	合計	11	11	11	11	12	12	12	12	11	10	9	10	10	
利用可能な教室数	18	18	18	20	20	20	20	20	20	20	20	20	20	20	
教室過不足	+7	+7	+7	+9	+8	+8	+8	+8	+9	+10	+11	+10	+10		

(6) 香久山小学校 <学区見直し対象校(受け入れ校)>

【現行学区】

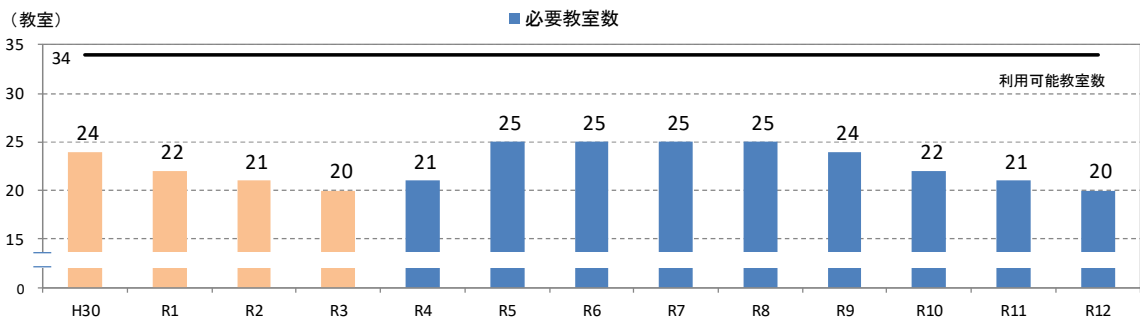
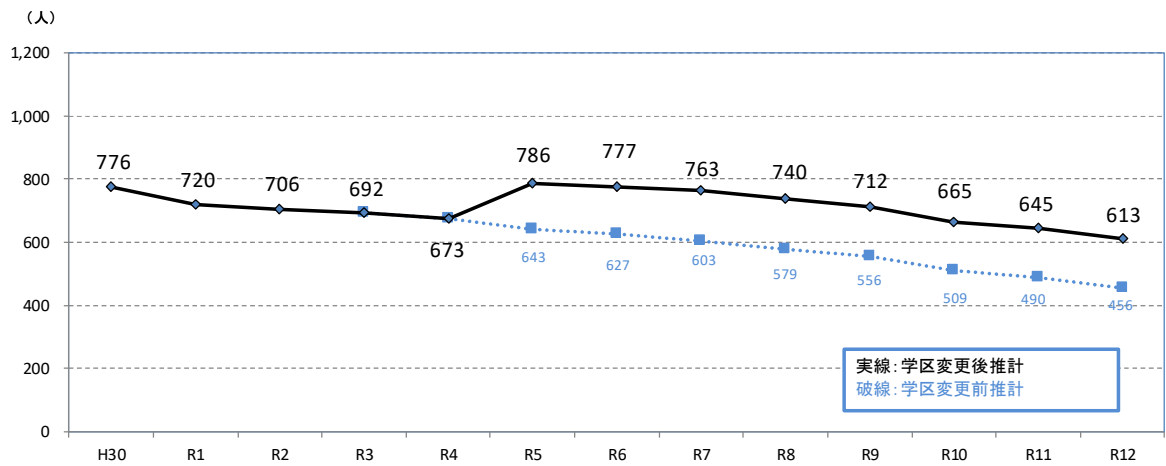
- ・児童数推計は、令和元年度推計と比較すると下方修正された。
- ・児童数は、毎年減少していく見込みである。
- ・学校規模は、今後も適正規模が続く。
- ・教室数は、利用可能教室数により対応できる見込みである。



学年		H30	R1	R2	R3	R4	R5	R6	R7	R8	R9	R10	R11	R12
児童数	1学年(人)	126	108	106	118	124	92	105	87	87	76	75	71	70
	2学年	108	125	106	105	96	121	90	102	85	85	74	73	69
	3学年	129	108	129	103	109	96	121	90	102	85	85	74	73
	4学年	133	127	109	131	109	109	96	121	90	102	85	85	74
	5学年	123	130	126	112	118	109	107	96	119	89	101	85	85
	6学年	157	122	130	123	117	116	108	107	96	119	89	102	85
	合計	776	720	706	692	673	643	627	603	579	556	509	490	456
必要教室数	1学年(クラス)	4	3	3	4	4	3	3	3	3	3	3	3	2
	2学年	4	4	3	3	3	4	3	3	3	3	3	3	2
	3学年	4	3	4	3	4	3	4	3	3	3	3	3	3
	4学年	4	4	3	4	4	4	3	4	3	3	3	3	3
	5学年	4	4	4	3	3	4	4	3	4	3	3	3	3
	6学年	4	4	4	3	3	3	4	4	3	4	3	3	3
	合計	24	22	21	20	21	21	21	20	19	19	18	18	16
利用可能な教室数	34	34	34	34	34	34	34	34	34	34	34	34	34	
教室過不足	+10	+12	+13	+14	+13	+13	+13	+14	+15	+15	+16	+16	+18	

【学区見直し後】

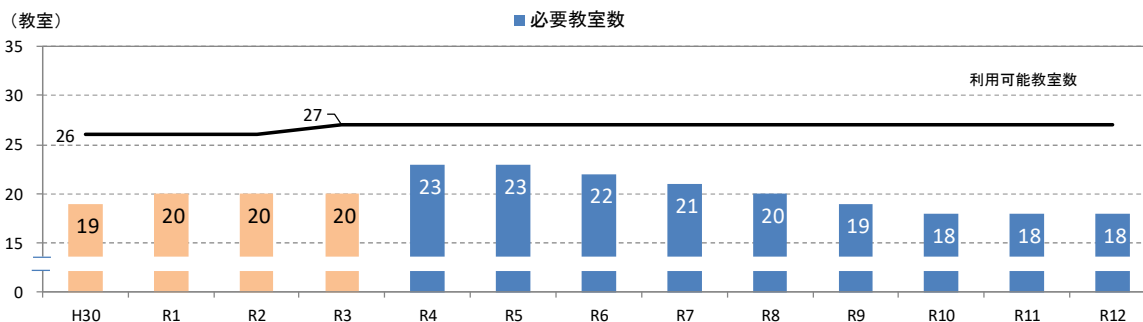
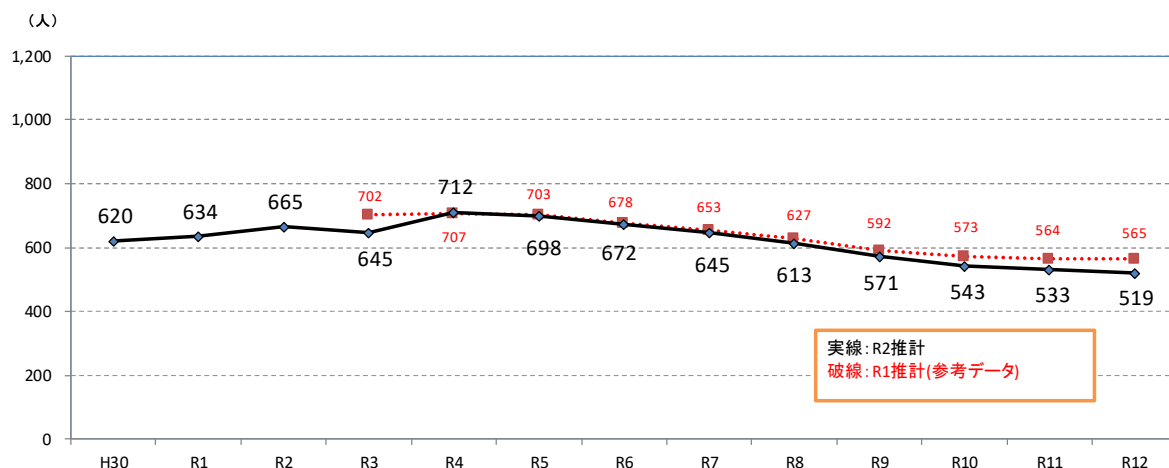
- ・令和5年度に学区を変更した場合、児童数は増加し、その後は毎年減少する見込みである。  
 ※西小学校の学区変更に伴い、施行中の香久山西部土地区画整理事業が学区内に含まれる。
- ・学校規模は、令和5年度に適正規模から大規模となるが、令和9年度からは適正規模となる。
- ・教室数は、利用可能教室数により対応できる見込みである。



学年		H30	R1	R2	R3	R4	R5	R6	R7	R8	R9	R10	R11	R12
児童数	1学年(人)	126	108	106	118	124	119	132	114	109	100	101	97	98
	2学年	108	125	106	105	96	148	116	129	112	108	98	99	95
	3学年	129	108	129	103	109	126	148	117	129	113	109	98	100
	4学年	133	127	109	131	109	130	127	148	117	129	113	109	98
	5学年	123	130	126	112	118	127	128	127	146	116	128	113	109
	6学年	157	122	130	123	117	136	126	128	127	146	116	129	113
	合計	776	720	706	692	673	786	777	763	740	712	665	645	613
必要教室数	1学年(クラス)	4	3	3	4	4	4	4	4	4	3	3	3	3
	2学年	4	4	3	3	3	5	4	4	4	4	3	3	3
	3学年	4	3	4	3	4	4	5	4	4	4	4	3	3
	4学年	4	4	3	4	4	4	4	5	4	4	4	4	3
	5学年	4	4	4	3	3	4	4	4	5	4	4	4	4
	6学年	4	4	4	3	3	4	4	4	4	5	4	4	4
	合計	24	22	21	20	21	25	25	25	25	24	22	21	20
利用可能な教室数	34	34	34	34	34	34	34	34	34	34	34	34	34	
教室過不足	+10	+12	+13	+14	+13	+9	+9	+9	+9	+10	+12	+13	+14	

(7) 梨の木小学校

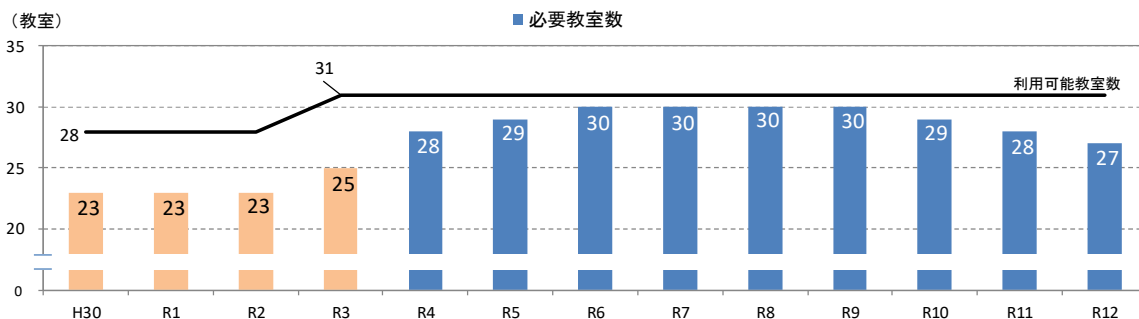
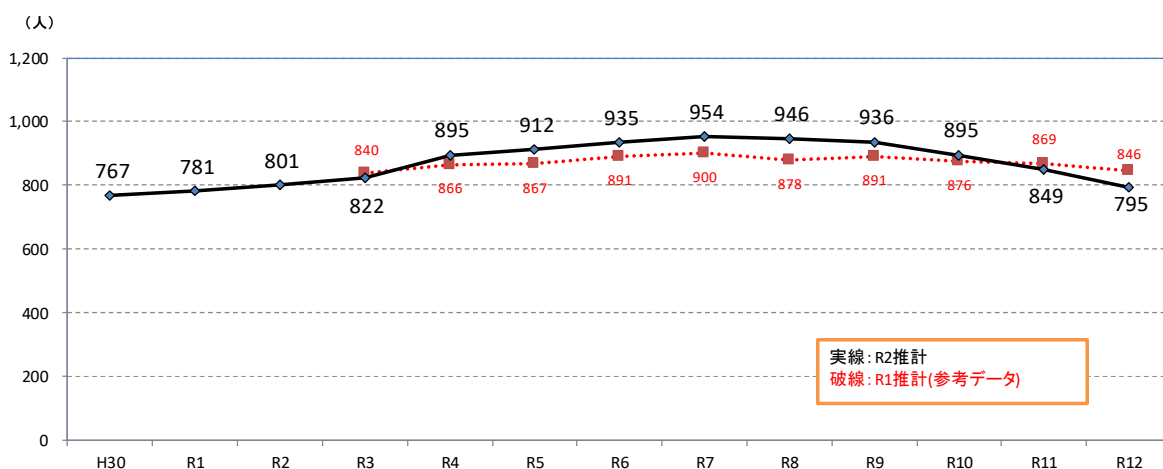
- ・児童数推計は、令和元年度推計と比較すると若干であるが下方修正された。
- ・児童数は、毎年減少していく見込みである。
- ・学校規模は、今後も適正規模が続く。
- ・教室数は、利用可能教室数により対応できる見込みである。



		H30	R1	R2	R3	R4	R5	R6	R7	R8	R9	R10	R11	R12
児童数	1学年(人)	116	116	123	104	122	101	104	97	91	85	90	90	90
	2学年	106	112	113	119	124	117	97	101	93	87	83	87	87
	3学年	105	103	115	109	120	122	115	95	99	92	86	81	85
	4学年	106	103	102	110	117	119	121	115	94	99	92	85	82
	5学年	97	106	106	99	123	116	118	120	115	93	98	91	84
	6学年	90	94	106	104	106	123	117	117	121	115	94	99	91
	合計	620	634	665	645	712	698	672	645	613	571	543	533	519
必要教室数	1学年(クラス)	4	4	4	3	4	3	3	3	3	3	3	3	3
	2学年	3	4	4	4	4	4	3	3	3	3	3	3	3
	3学年	3	3	3	4	4	4	4	3	3	3	3	3	3
	4学年	3	3	3	3	4	4	4	4	3	3	3	3	3
	5学年	3	3	3	3	4	4	4	4	4	3	3	3	3
	6学年	3	3	3	3	3	4	4	4	4	4	3	3	3
	合計	19	20	20	20	23	23	22	21	20	19	18	18	18
利用可能な教室数		26	26	26	27	27	27	27	27	27	27	27	27	27
教室過不足		+7	+6	+6	+7	+4	+4	+5	+6	+7	+8	+9	+9	+9

(8) 赤池小学校

- ・児童数は、令和7年度をピークに増加傾向を示し、令和9年度から減少する見込である。学区内で施行中の赤池箕ノ手土地区画整理事業内の人口が今後増加していくため、長期間で見ると、今後も増加する見込みである。
- ・学校規模は、令和3年度に適正規模から大規模となり、その後も大規模が続く。
- ・教室数は、利用可能教室数により対応できる見込みである。ただし、利用可能教室数に余裕がない状況が長期間続く。

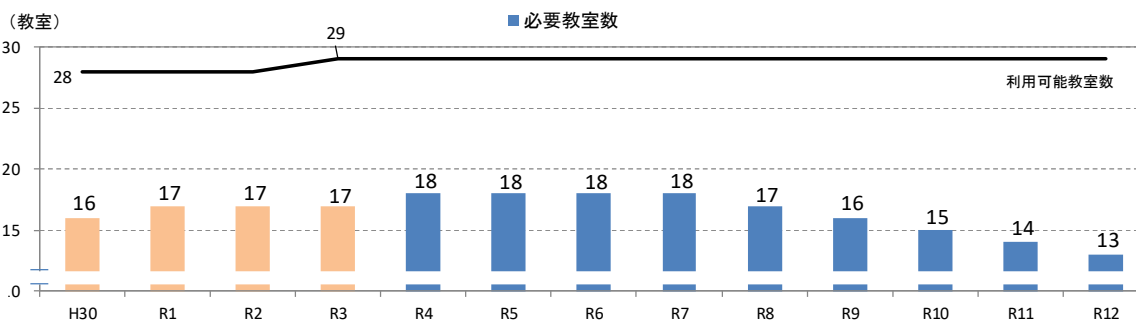
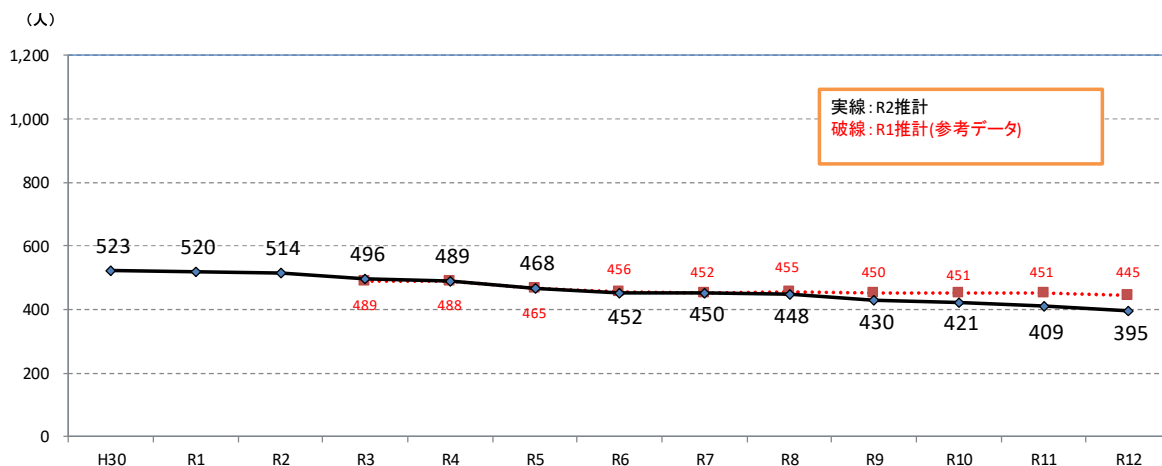


学年		H30	R1	R2	R3	R4	R5	R6	R7	R8	R9	R10	R11	R12
児童数	1学年(人)	137	134	138	147	158	155	165	162	150	150	124	115	114
	2学年	142	136	139	137	156	160	157	165	161	150	150	124	115
	3学年	122	139	137	142	154	156	159	155	164	159	147	147	122
	4学年	127	121	140	136	141	153	157	159	154	163	157	145	144
	5学年	126	127	119	140	146	142	154	158	159	155	163	155	145
	6学年	113	124	128	120	140	146	143	155	158	159	154	163	155
	合計	767	781	801	822	895	912	935	954	946	936	895	849	795
必要教室数	1学年(クラス)	4	4	4	5	5	5	5	5	5	5	4	4	4
	2学年	4	4	4	4	5	5	5	5	5	5	5	4	4
	3学年	4	4	4	5	5	5	5	5	5	5	5	5	4
	4学年	4	3	4	4	5	5	5	5	5	5	5	5	5
	5学年	4	4	3	4	4	5	5	5	5	5	5	5	5
	6学年	3	4	4	3	4	4	5	5	5	5	5	5	5
	合計	23	23	23	25	28	29	30	30	30	30	29	28	27
利用可能な教室数		28	28	28	31	31	31	31	31	31	31	31	31	31
教室過不足		+5	+5	+5	+6	+3	+2	+1	+1	+1	+1	+2	+3	+4

(9) 竹の山小学校 <学区見直し対象校(受け入れ校)>

【現行学区】

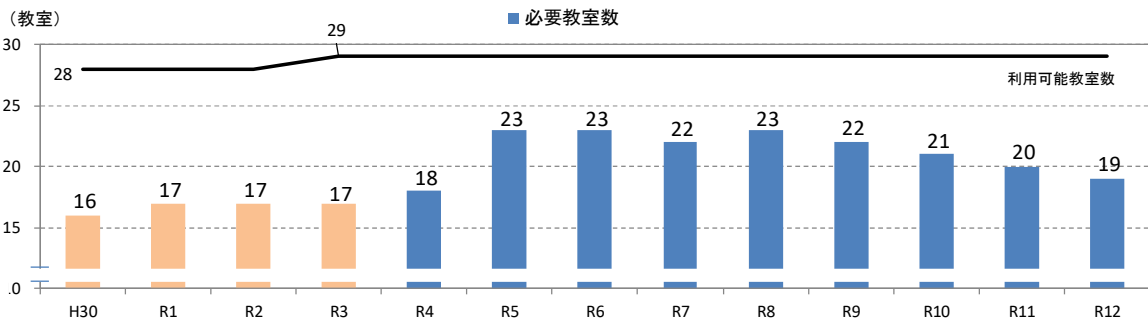
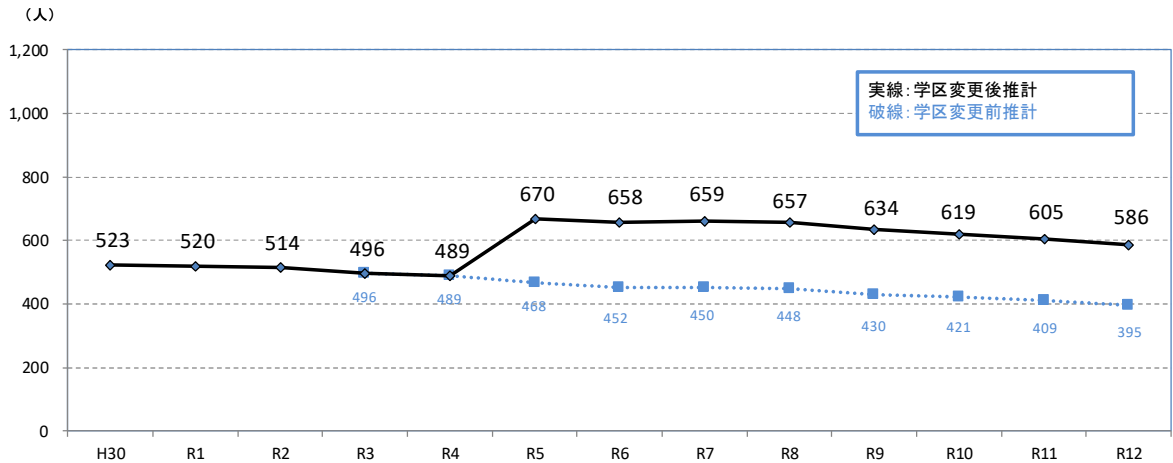
- ・児童数推計は、令和元年度推計と比較すると若干であるが下方修正された。
- ・児童数は、緩やかに減少していく見込みである。
- ・学校規模は、今後も適正規模が続く。
- ・教室数は、利用可能教室数により対応できる見込みである。



	学年	H30	R1	R2	R3	R4	R5	R6	R7	R8	R9	R10	R11	R12
児童数	1学年(人)	94	77	66	75	71	74	77	73	66	62	62	62	62
	2学年	93	95	79	71	80	72	75	77	74	66	63	63	63
	3学年	82	94	93	80	72	80	72	76	79	74	66	63	63
	4学年	102	81	96	94	76	72	80	72	76	79	74	67	63
	5学年	73	98	82	93	93	76	72	80	73	76	79	75	68
	6学年	79	75	98	83	97	94	76	72	80	73	77	79	76
	合計	523	520	514	496	489	468	452	450	448	430	421	409	395
必要教室数	1学年(クラス)	3	3	2	3	3	3	3	3	3	2	2	2	2
	2学年	3	3	3	2	3	3	3	3	3	2	2	2	2
	3学年	3	3	3	3	3	3	3	3	3	3	2	2	2
	4学年	3	3	3	3	3	3	3	3	3	3	3	2	2
	5学年	2	3	3	3	3	3	3	3	3	3	3	3	2
	6学年	2	2	3	3	3	3	3	3	3	3	3	3	3
	合計	16	17	17	17	18	18	18	18	17	16	15	14	13
利用可能な教室数	28	28	28	29	29	29	29	29	29	29	29	29	29	
教室過不足	+12	+11	+11	+12	+11	+11	+11	+11	+11	+12	+13	+14	+15	+16

【学区見直し後】

- ・令和5年度に学区を変更した場合、児童数は増加し、その後は緩やかに減少する見込みである。
- ・学校規模は、今後も適正規模が続く。
- ・教室数は、利用可能教室数により対応できる見込みである。



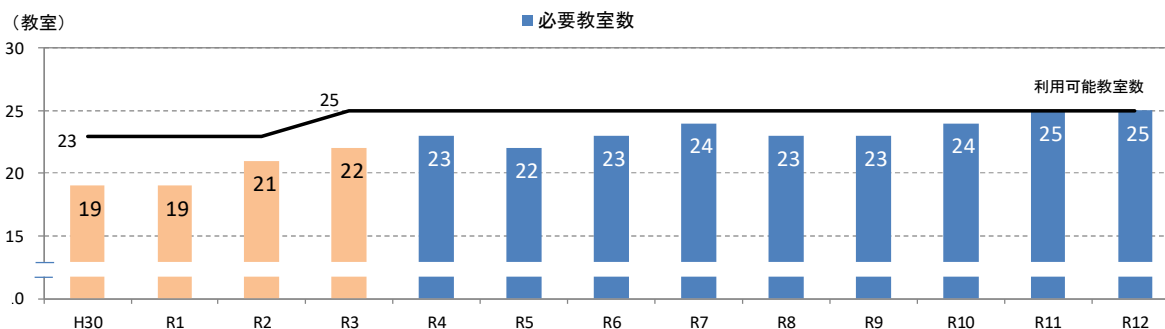
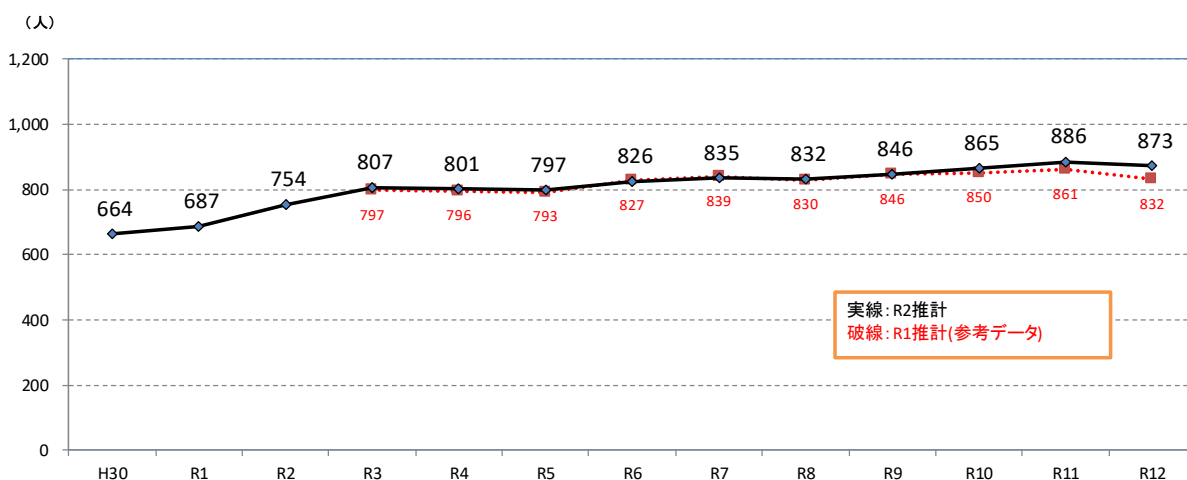
学年		H30	R1	R2	R3	R4	R5	R6	R7	R8	R9	R10	R11	R12
児童数	1学年(人)	94	77	66	75	71	107	112	103	95	91	92	94	92
	2学年	93	95	79	71	80	108	108	114	106	97	93	93	95
	3学年	82	94	93	80	72	116	109	110	116	107	97	94	95
	4学年	102	81	96	94	76	104	116	111	111	116	108	98	95
	5学年	73	98	82	93	93	109	104	116	111	112	117	108	99
	6学年	79	75	98	83	97	126	109	105	118	111	112	118	110
	合計	523	520	514	496	489	670	658	659	657	634	619	605	586
必要教室数	1学年(クラス)	3	3	2	3	3	4	4	3	3	3	3	3	3
	2学年	3	3	3	2	3	4	4	4	4	3	3	3	3
	3学年	3	3	3	3	3	4	4	4	4	4	3	3	3
	4学年	3	3	3	3	3	3	4	4	4	4	4	3	3
	5学年	2	3	3	3	3	4	3	4	4	4	4	4	3
	6学年	2	2	3	3	3	4	4	3	4	4	4	4	4
	合計	16	17	17	17	18	23	23	22	23	22	21	20	19
利用可能な教室数	28	28	28	29	29	29	29	29	29	29	29	29	29	
教室過不足	+12	+11	+11	+12	+11	+6	+6	+7	+6	+7	+8	+9	+10	



(10) 日進中学校 <学区見直し対象校>

【現行学区】

- ・生徒数は、緩やかに増加を続ける見込みである。また、学区内で施行予定の（仮称）日進駅西土地区画整理事業内の人口が令和6年度から増加しはじめる。令和12年度時点で区画整理地内の生徒数はほぼいないが、その後は、徐々に増加すると予想される。
- ・学校規模は、今後も大規模が続く。
- ・教室数は、令和10年度まで利用可能教室数により対応できる見込みであるが、余裕が少ない状況が続き、令和11年度以降は可能教室数一杯となる見込みである。



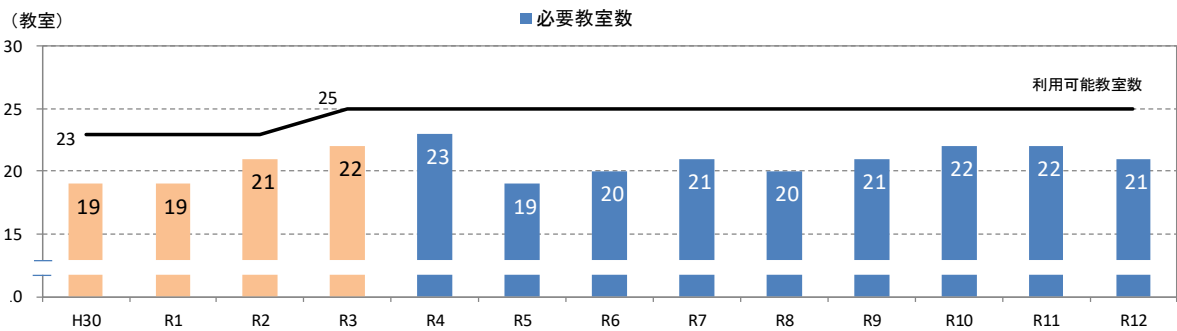
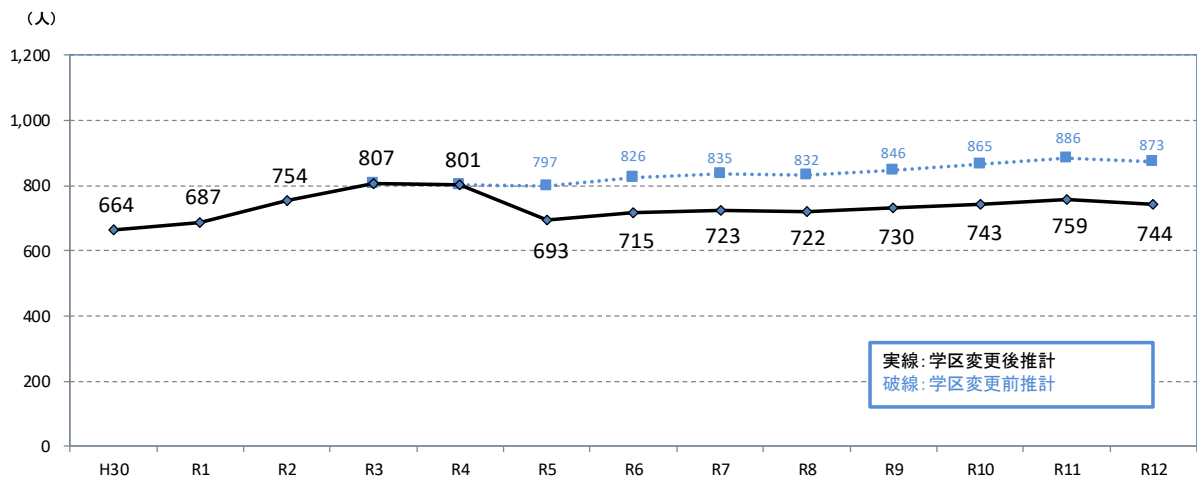
学年		H30	R1	R2	R3	R4	R5	R6	R7	R8	R9	R10	R11	R12
生徒数	1学年(人)	224	234	291	274	265	279	281	273	277	293	293	297	281
	2学年	225	227	234	294	252	265	279	281	273	278	293	294	296
	3学年	215	226	229	239	284	253	266	281	282	275	279	295	296
	合計	664	687	754	807	801	797	826	835	832	846	865	886	873
必要教室数	1学年(クラス)	7	7	9	8	8	8	9	8	8	9	9	9	9
	2学年	6	6	6	8	7	7	7	8	7	7	8	8	8
	3学年	6	6	6	6	8	7	7	8	8	7	7	8	8
	合計	19	19	21	22	23	22	23	24	23	23	24	25	25
利用可能な教室数		23	23	23	25	25	25	25	25	25	25	25	25	25
教室過不足		+4	+4	+2	+3	+2	+3	+2	+1	+2	+2	+1	0	0

【学区見直し後】

・令和5年度に学区を変更した場合、生徒数は減少し、その後は緩やかに増加を続ける見込みである。

※日進駅西土地区画整理事業地区は、引き続き日進中学校区に含まれる。

- ・学校規模は、今後も大規模が続く。
- ・教室数は、利用可能教室数により対応できる見込みである。

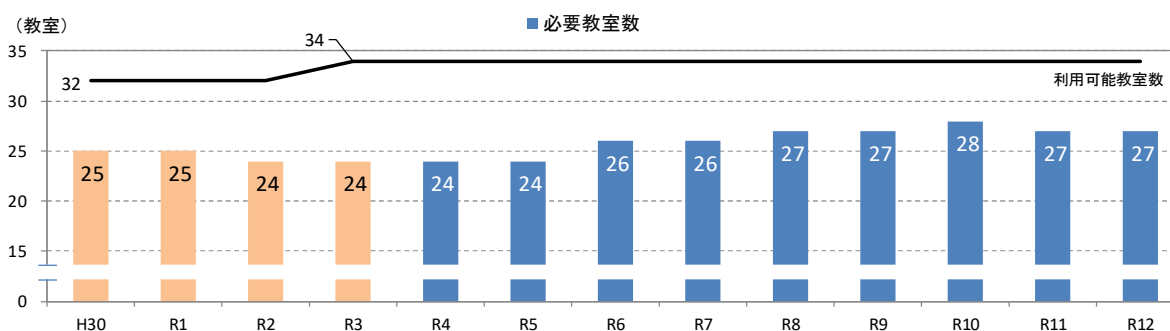
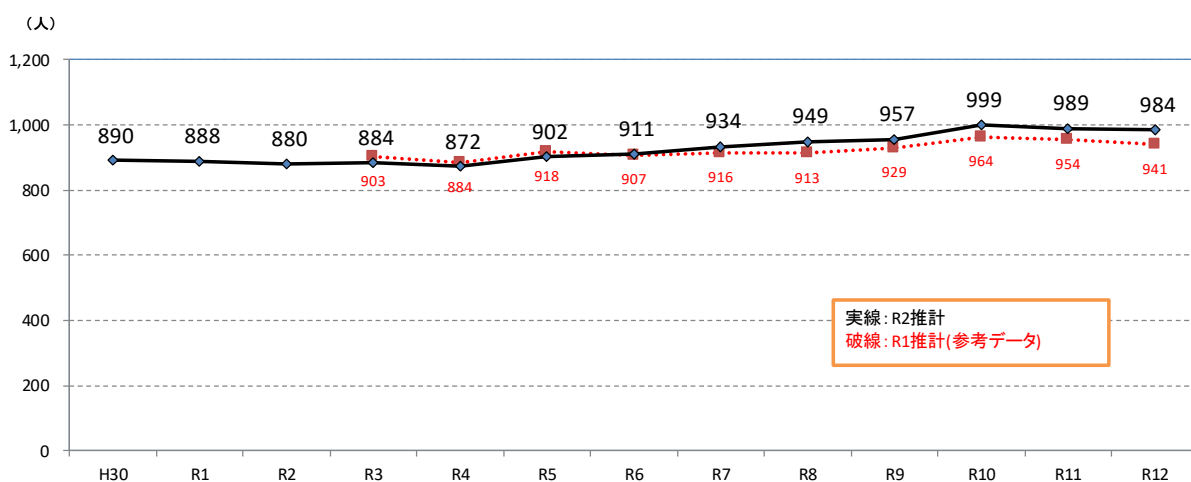


学年		H30	R1	R2	R3	R4	R5	R6	R7	R8	R9	R10	R11	R12
生徒数	1学年(人)	224	234	291	274	265	243	244	236	240	252	250	255	238
	2学年	225	227	234	294	252	227	243	244	236	241	252	251	254
	3学年	215	226	229	239	284	223	228	243	246	237	241	253	252
	合計	664	687	754	807	801	693	715	723	722	730	743	759	744
必要教室数	1学年(クラス)	7	7	9	8	8	7	7	7	7	8	8	8	7
	2学年	6	6	6	8	7	6	7	7	6	7	7	7	7
	3学年	6	6	6	6	8	6	6	7	7	6	7	7	7
	合計	19	19	21	22	23	19	20	21	20	21	22	22	21
利用可能な教室数		23	23	23	25	25	25	25	25	25	25	25	25	25
教室過不足		+4	+4	+2	+3	+2	+6	+5	+4	+5	+4	+3	+3	+4

(11) 日進西中学校 <学区見直し対象校(受け入れ校)>

【現行学区】

- ・生徒数は、令和10年度まで緩やかに増加していき、その後は横ばいで推移する見込みである。また、学区内で施行中の香久山西部土地区画整理事業内の人口が令和6年度から増加しはじめる。令和12年度時点での区画整理地内の生徒数は数名程度だが、その後は増加していくと予想され、同じく学区内で施行中の赤池箕ノ手土地区画整理事業内の人口が今後増加していくため、長期間で見ると、今後増加していくと予想される。
- ・学校規模は、今後も大規模が続く。
- ・教室数は、利用可能教室数により対応できる見込みである。



学年		H30	R1	R2	R3	R4	R5	R6	R7	R8	R9	R10	R11	R12
生徒数	1学年(人)	297	303	273	298	278	308	321	298	321	329	339	312	324
	2学年	291	295	310	274	313	278	309	323	300	323	332	341	314
	3学年	302	290	297	312	281	316	281	313	328	305	328	336	346
	合計	890	888	880	884	872	902	911	934	949	957	999	989	984
必要教室数	1学年(クラス)	9	9	8	9	8	9	10	9	10	10	10	9	10
	2学年	8	8	8	7	8	7	8	9	8	9	9	9	8
	3学年	8	8	8	8	8	8	8	8	9	8	9	9	9
	合計	25	25	24	24	24	24	26	26	27	27	28	27	27
利用可能な教室数		32	32	32	34	34	34	34	34	34	34	34	34	34
教室過不足		+7	+7	+8	+10	+10	+10	+8	+8	+7	+7	+6	+7	+7

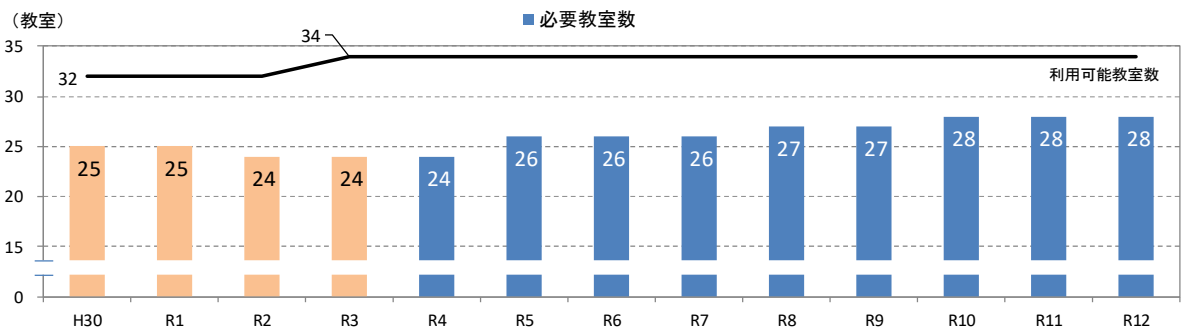
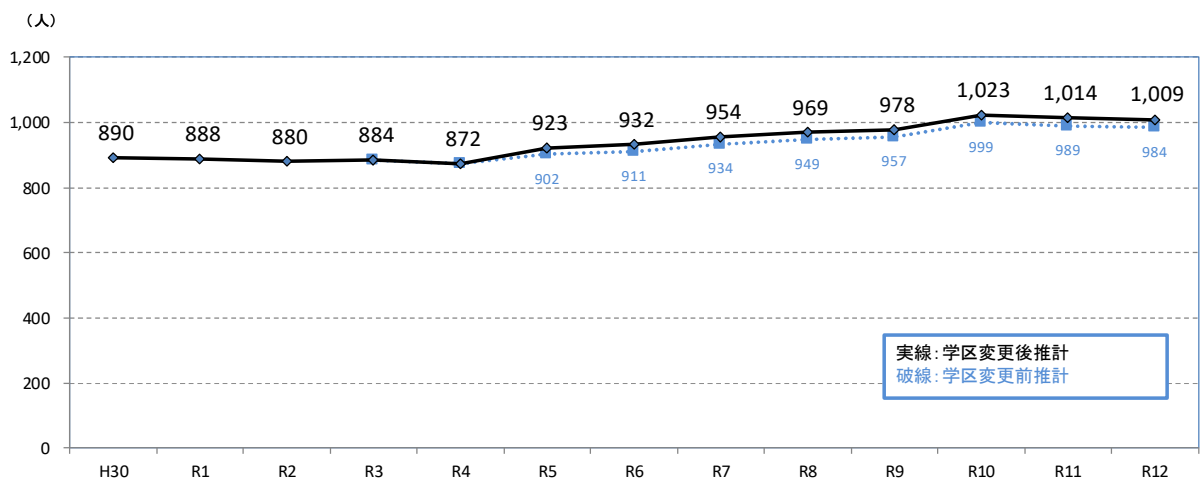
【学区見直し後】

- ・生徒数は、日進中学校の学区変更に伴い、令和5年度に増加し、それ以降も増加を続け、その後は横ばいで推移する見込みである。
- ・令和5年度に学区を変更したことにより、わずかに生徒数の増加がみられるが、全体の傾向としては変更前と同じで令和10年度まで緩やかに増加していき、その後は横ばいで推移する見込みである。

※香久山西部土地区画整理事業地区は、引き続き日進西中学校区に含まれる。

※赤池箕ノ手土地区画整理事業地区は、引き続き日進西中学校区に含まれる。

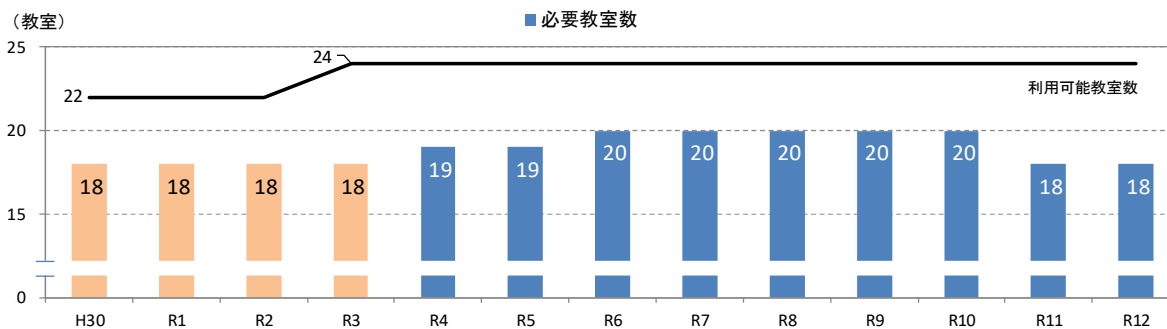
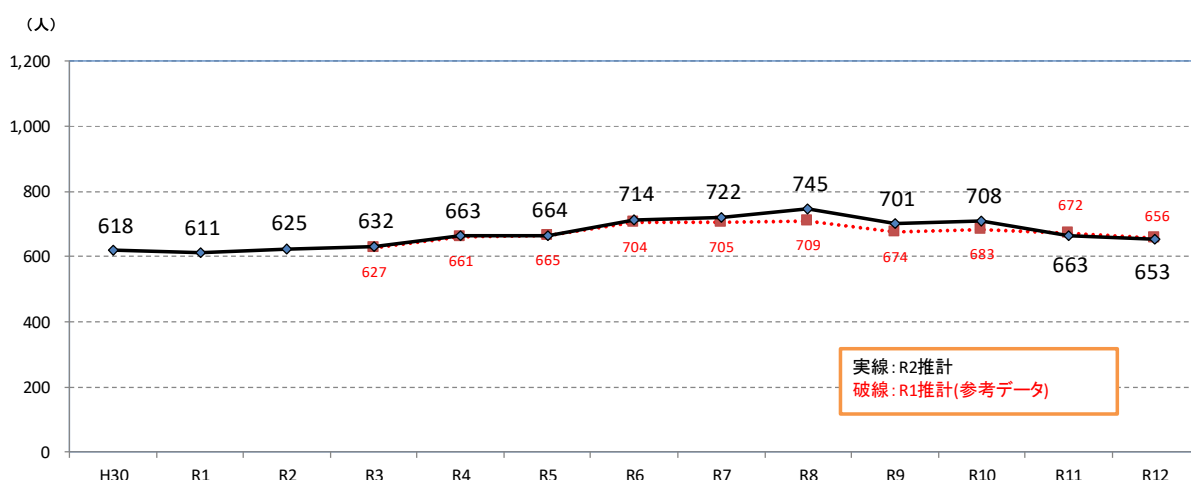
- ・学校規模は、今後も大規模が続く。
- ・教室数は、利用可能教室数により対応できる見込みである。



	学年	H30	R1	R2	R3	R4	R5	R6	R7	R8	R9	R10	R11	R12
生徒数	1学年(人)	297	303	273	298	278	315	328	305	328	338	349	319	333
	2学年	291	295	310	274	313	285	316	330	306	329	340	351	321
	3学年	302	290	297	312	281	323	288	319	335	311	334	344	355
	合計	890	888	880	884	872	923	932	954	969	978	1,023	1,014	1,009
必要教室数	1学年(クラス)	9	9	8	9	8	9	10	9	10	10	10	10	10
	2学年	8	8	8	7	8	8	8	9	8	9	9	9	9
	3学年	8	8	8	8	8	9	8	8	9	8	9	9	9
	合計	25	25	24	24	24	26	26	26	27	27	28	28	28
利用可能な教室数	32	32	32	34	34	34	34	34	34	34	34	34	34	
教室過不足	+7	+7	+8	+10	+10	+8	+8	+8	+8	+7	+7	+6	+6	

(12) 日進東中学校

- ・生徒数は、令和 8 年度まで緩やかに増加し、その後減少する見込みである。また、学区内で施行予定の（仮称）日進北部土地区画整理事業内の人口が令和 8 年度から増加しはじめる。令和 12 年度時点での区画整理地内の生徒数は数名程度だが、その後は増加していくと予想される。
- ・学校規模は、令和 4 年度に適正規模から大規模となり、令和 11 年度からは適正規模となる。
- ・教室数は、利用可能教室数により対応できる見込みである。

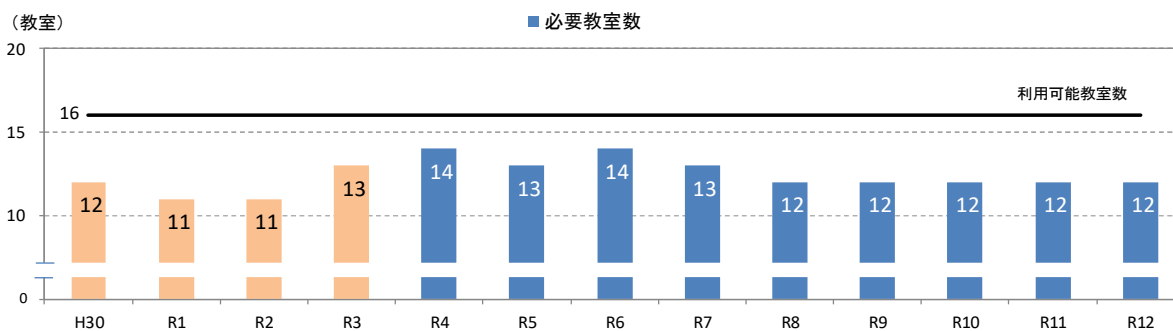
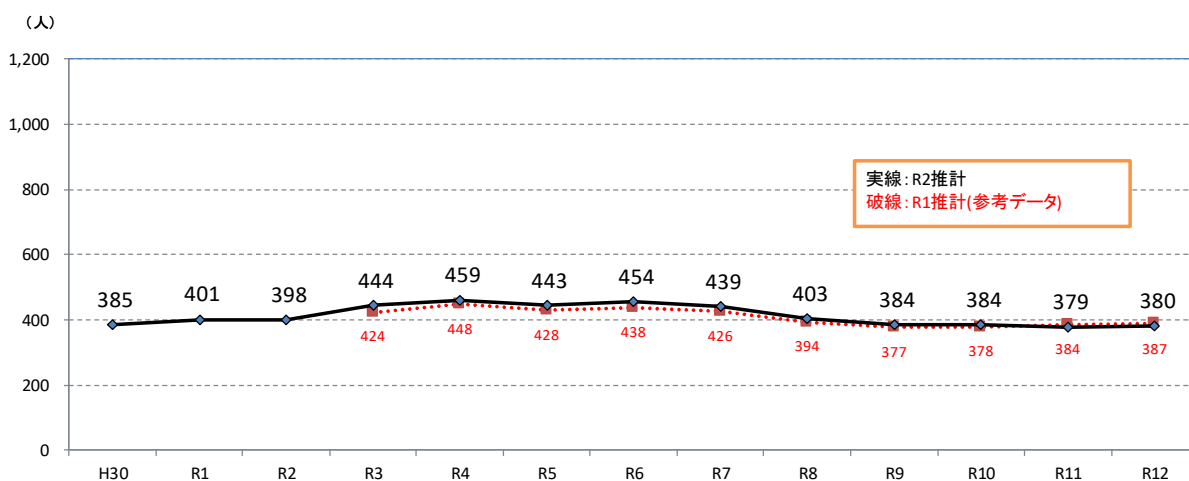


	学年	H30	R1	R2	R3	R4	R5	R6	R7	R8	R9	R10	R11	R12
生徒数	1学年(人)	208	200	216	216	221	222	272	230	244	229	237	198	218
	2学年	206	206	202	215	222	220	221	271	229	243	228	237	198
	3学年	204	205	207	201	220	222	221	221	272	229	243	228	237
	合計	618	611	625	632	663	664	714	722	745	701	708	663	653
必要教室数	1学年(クラス)	6	6	7	7	7	7	8	7	7	7	7	6	7
	2学年	6	6	5	6	6	6	6	7	6	7	6	6	5
	3学年	6	6	6	5	6	6	6	6	7	6	7	6	6
	合計	18	18	18	18	19	19	20	20	20	20	20	18	18
利用可能な教室数	22	22	22	24	24	24	24	24	24	24	24	24	24	
教室過不足	+4	+4	+4	+6	+5	+5	+4	+4	+4	+4	+4	+4	+6	+6

(13) 日進北中学校 <学区見直し対象校（受け入れ校）>

【現行学区】

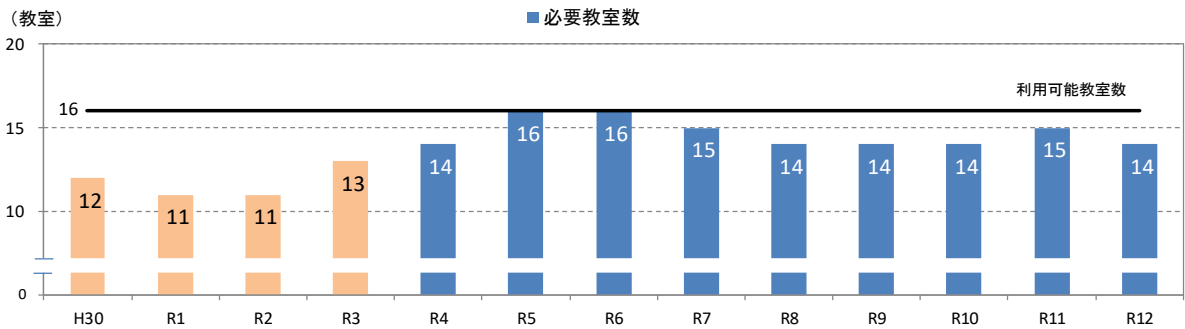
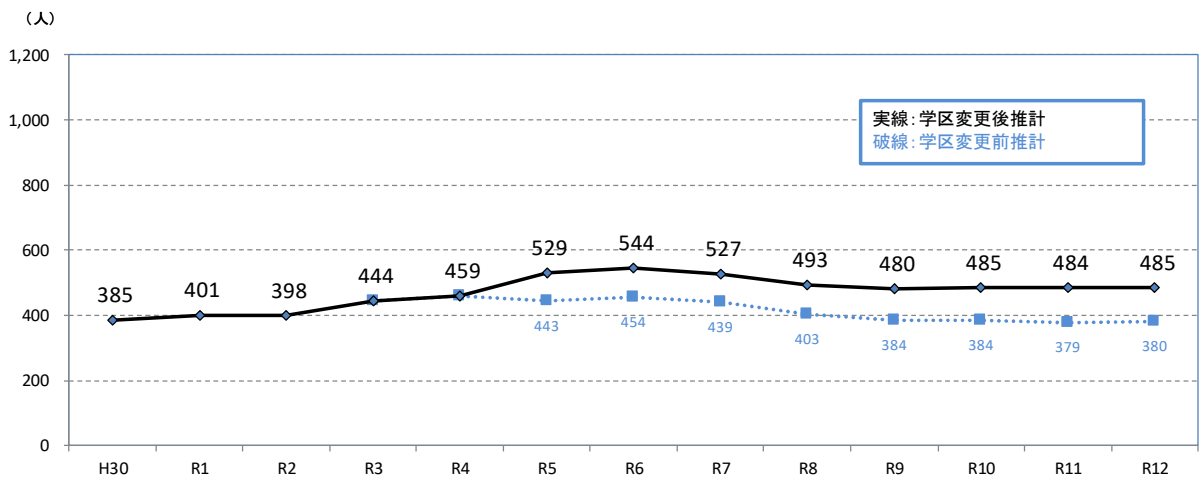
- ・生徒数は、令和6年度までは微増し、緩やかに減少する見込みである。
- ・令和4年度をピークに増加傾向を示し、令和7年度から緩やかに減少し、全体としては、ほぼ横ばいで推移する見込みである。
- ・学校規模は、令和3年度に小規模から適正規模となり、その後も適正規模が続く。
- ・教室数は、利用可能教室数で対応できる見込みである。



	学年	H30	R1	R2	R3	R4	R5	R6	R7	R8	R9	R10	R11	R12
生徒数	1学年(人)	119	137	139	167	144	160	148	129	124	129	128	120	130
	2学年	143	121	138	140	138	145	161	149	130	125	130	129	121
	3学年	123	143	121	137	177	138	145	161	149	130	126	130	129
	合計	385	401	398	444	459	443	454	439	403	384	384	379	380
必要教室数	1学年(クラス)	4	4	4	5	5	5	5	4	4	4	4	4	4
	2学年	4	3	4	4	4	4	5	4	4	4	4	4	4
	3学年	4	4	3	4	5	4	4	5	4	4	4	4	4
	合計	12	11	11	13	14	13	14	13	12	12	12	12	12
利用可能な教室数	16	16	16	16	16	16	16	16	16	16	16	16	16	16
教室過不足	+4	+5	+5	+3	+2	+3	+2	+3	+4	+4	+4	+4	+4	

【学区見直し後】

- ・生徒数は、日進中学校の学区変更に伴い、令和5年度に増加し、令和7年度から緩やかに減少し、全体としては、ほぼ横ばいで推移する見込みである。
- ・学校規模は、令和3年度に小規模から適正規模となり、その後も適正規模が続く。
- ・教室数は、令和5年度6年度に利用可能教室数一杯となるが、それ以降は利用可能教室数で対応できる見込みである。



学年		H30	R1	R2	R3	R4	R5	R6	R7	R8	R9	R10	R11	R12
生徒数	1学年(人)	119	137	139	167	144	189	177	159	154	164	164	154	165
	2学年	143	121	138	140	138	177	190	178	160	155	165	165	155
	3学年	123	143	121	137	177	163	177	190	179	161	156	165	165
	合計	385	401	398	444	459	529	544	527	493	480	485	484	485
必要教室数	1学年(クラス)	4	4	4	5	5	6	6	5	5	5	5	5	5
	2学年	4	3	4	4	4	5	5	5	4	4	5	5	4
	3学年	4	4	3	4	5	5	5	5	5	5	4	5	5
	合計	12	11	11	13	14	16	16	15	14	14	14	15	14
利用可能な教室数		16	16	16	16	16	16	16	16	16	16	16	16	16
教室過不足		+4	+5	+5	+3	+2	0	0	+1	+2	+2	+2	+1	+2

## 5. 児童生徒数の推移について

令和12年度までの市内全体の児童生徒数の推移は、小学校では、令和4年度の6,317人がピーク、中学校では、令和7年度の2,930人がピークを迎える。また、小中全体では、令和4年度の9,112人がピークとなる。



## 6. 区画整理による人口増加について

以下の区画整理事業の人口増加については、計画人口を基にした定数増加による上乗せを行っている。

区画整理事業名	施行面積 (ha)	計画人口 (人)	上乗せ開始年度	計画人口到達年度	1年増加分 (人/年)
香久山西部 土地区画整理事業	18.05	1,408	令和6年度	令和46年度	35
日進駅西 土地区画整理事業	6.84	796	令和6年度	令和46年度	20
(仮)日進北部 土地区画整理事業	27.10	2,054	令和8年度	令和48年度	53