日進市生産緑地

No.14

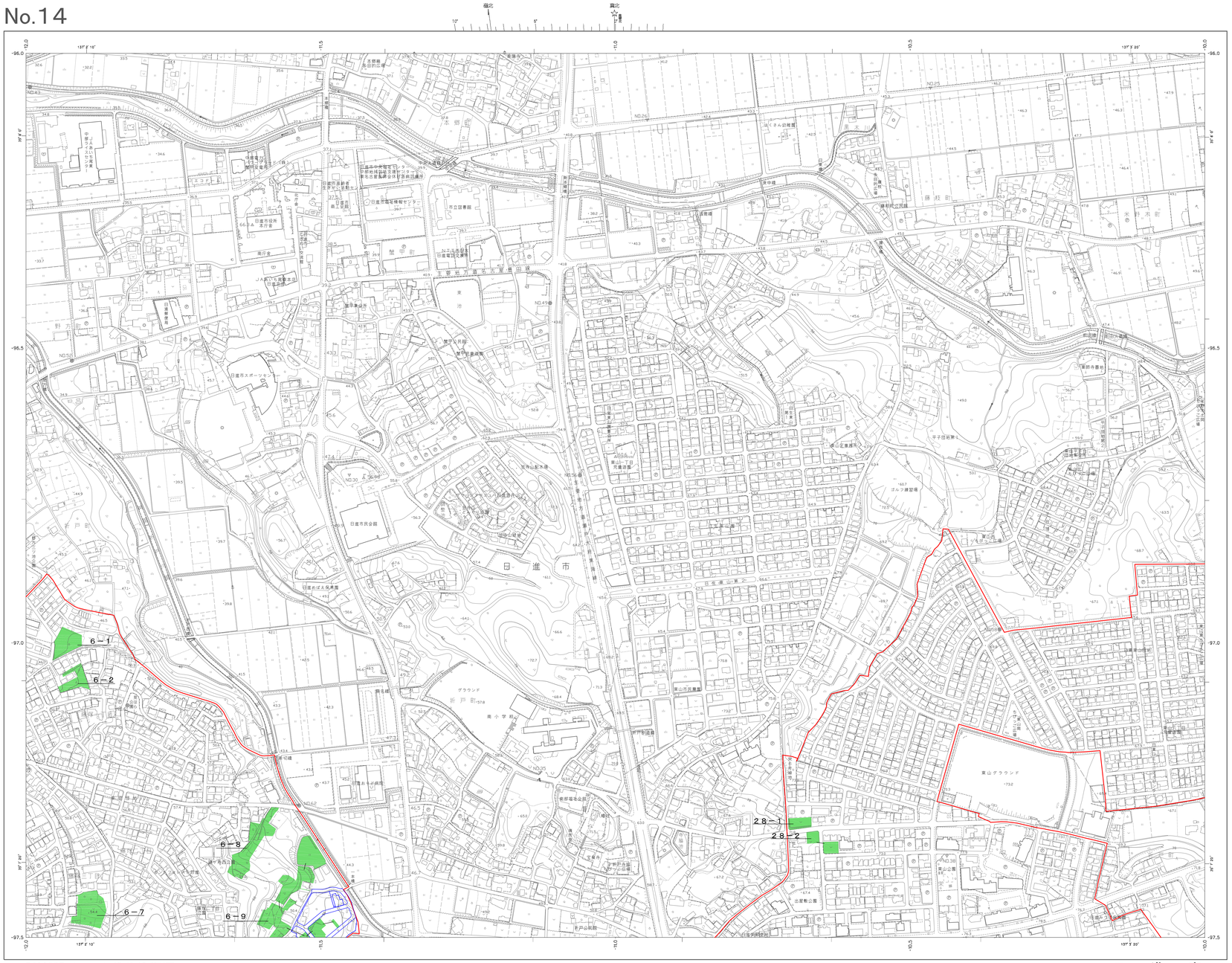

平成２８年修正
令和　４年修正

令和　４年　１月　補割付空写真
令和　４年　８月　現地調査

1:2,500

0　50　100　200　300　400　500m

「この調査成果は、国土地理院長の承認を受けて得たものである。
（承認番号）令４所公第７０号」

日　進　市

No.14

No. １４
Ⅶ－ＮＤ ２７－１

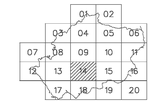

行政区画

愛　知　県

日　進　市

記　号



座標系は平成１４年国土交通省告示第９号の規定による
測地標高（ジオイド高）は、日本測地系に対応
投影法は横メルカトル図法
図郭に表示してある座標値はキロメートル単位
方眼は２０．５キロメートル間隔
図郭に表示してある経緯度は日本測地系１０秒間隔
海抜の基準は東京湾の平均海面
等高線の間隔は２メートル

No.14