計 画 図

縮尺　1/2,500
都市計画区域名　名古屋都市計画
市町村名　日進市
一団番号　12-1、12-11、12-12、12-24

岩崎町北高上、岩崎町石兼、岩崎町西ノ平

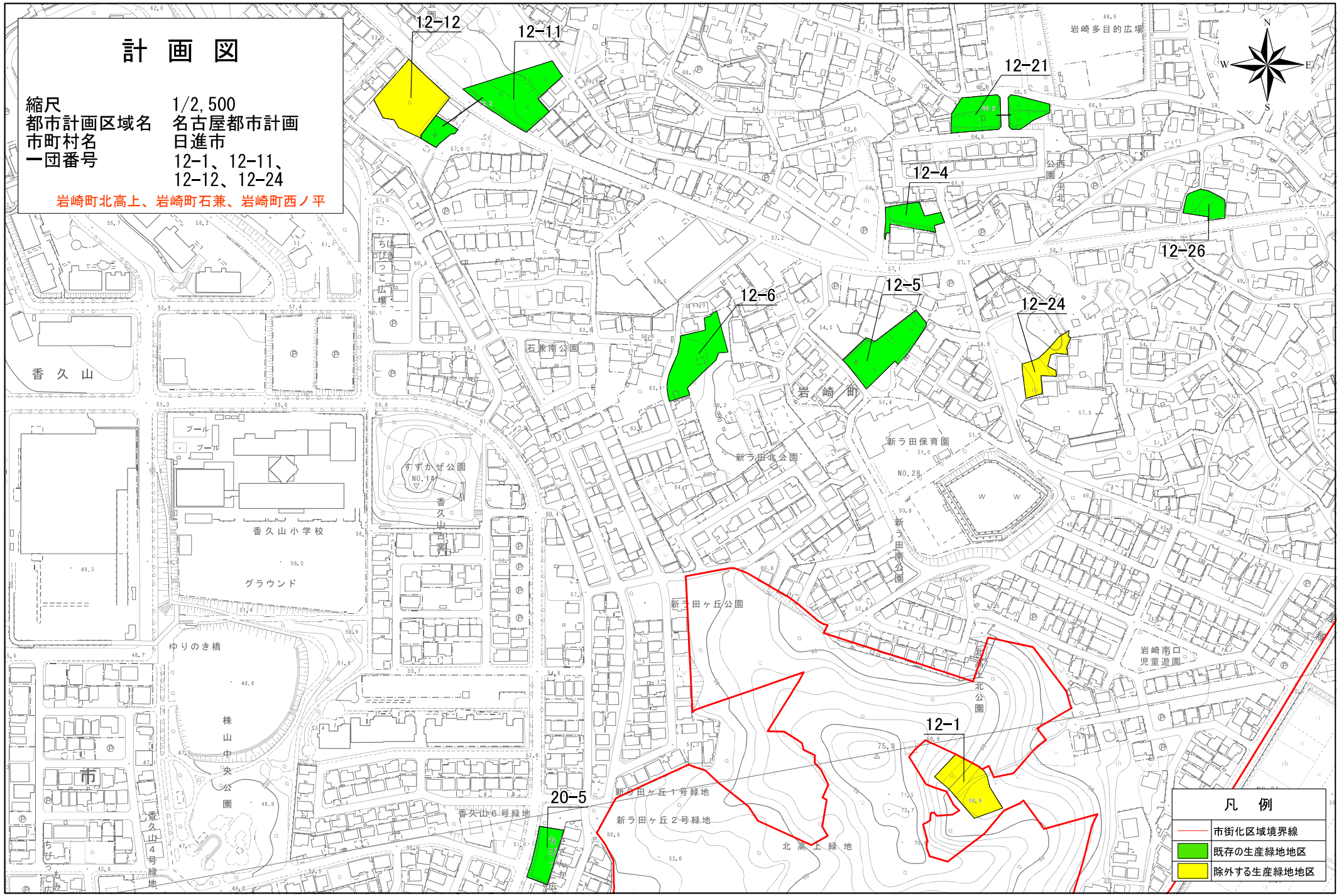

0 25 50 100 150 200 m

特定生産緑地　解除図

図面番号 = 3/4

岩崎町北高上、岩崎町石兼、岩崎町西ノ平

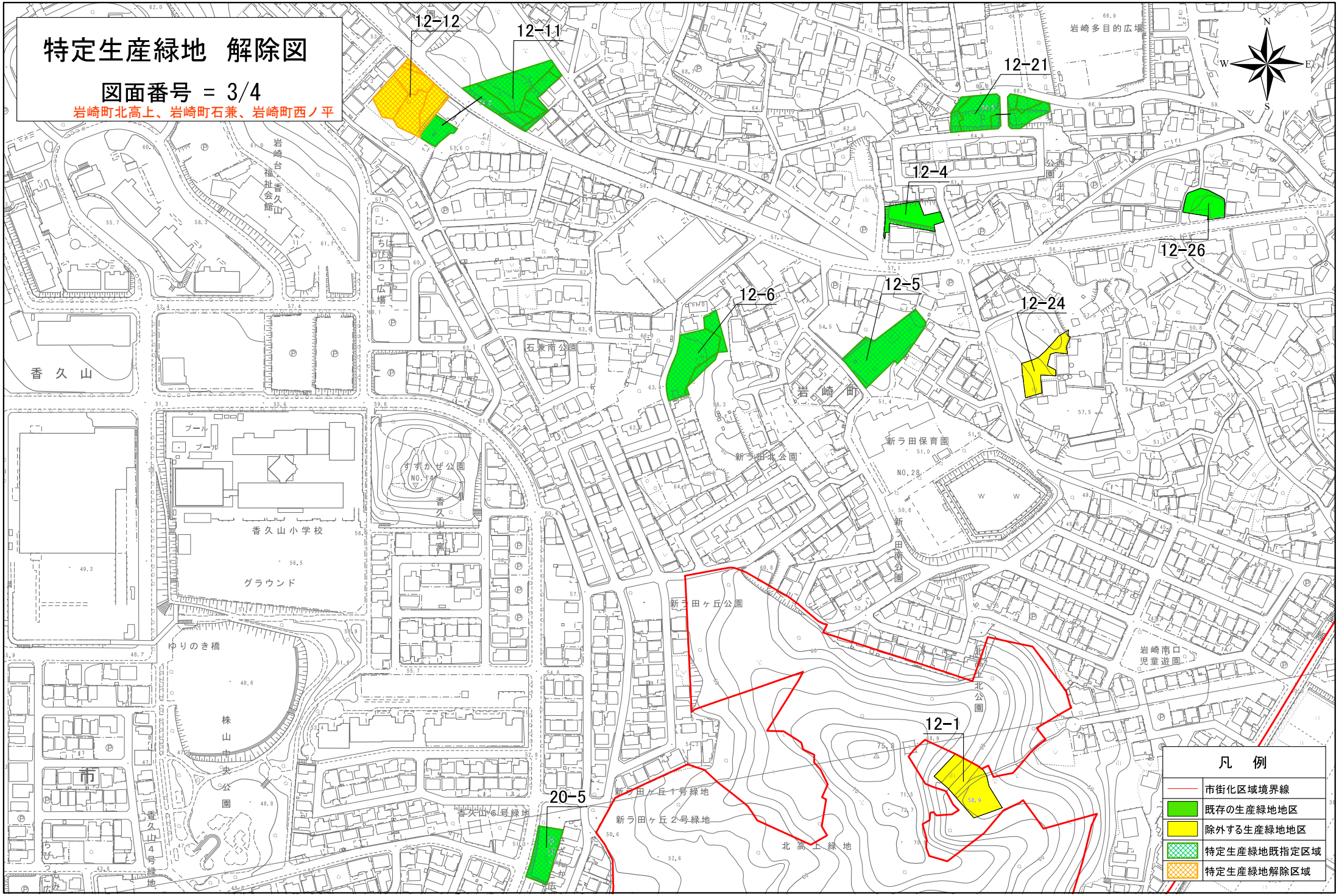

計 画 図

縮尺　1/2,500
都市計画区域名　名古屋都市計画
市町村名　日進市
一団番号　18-4、18-10、18-11

梅森台一丁目、梅森台四丁目

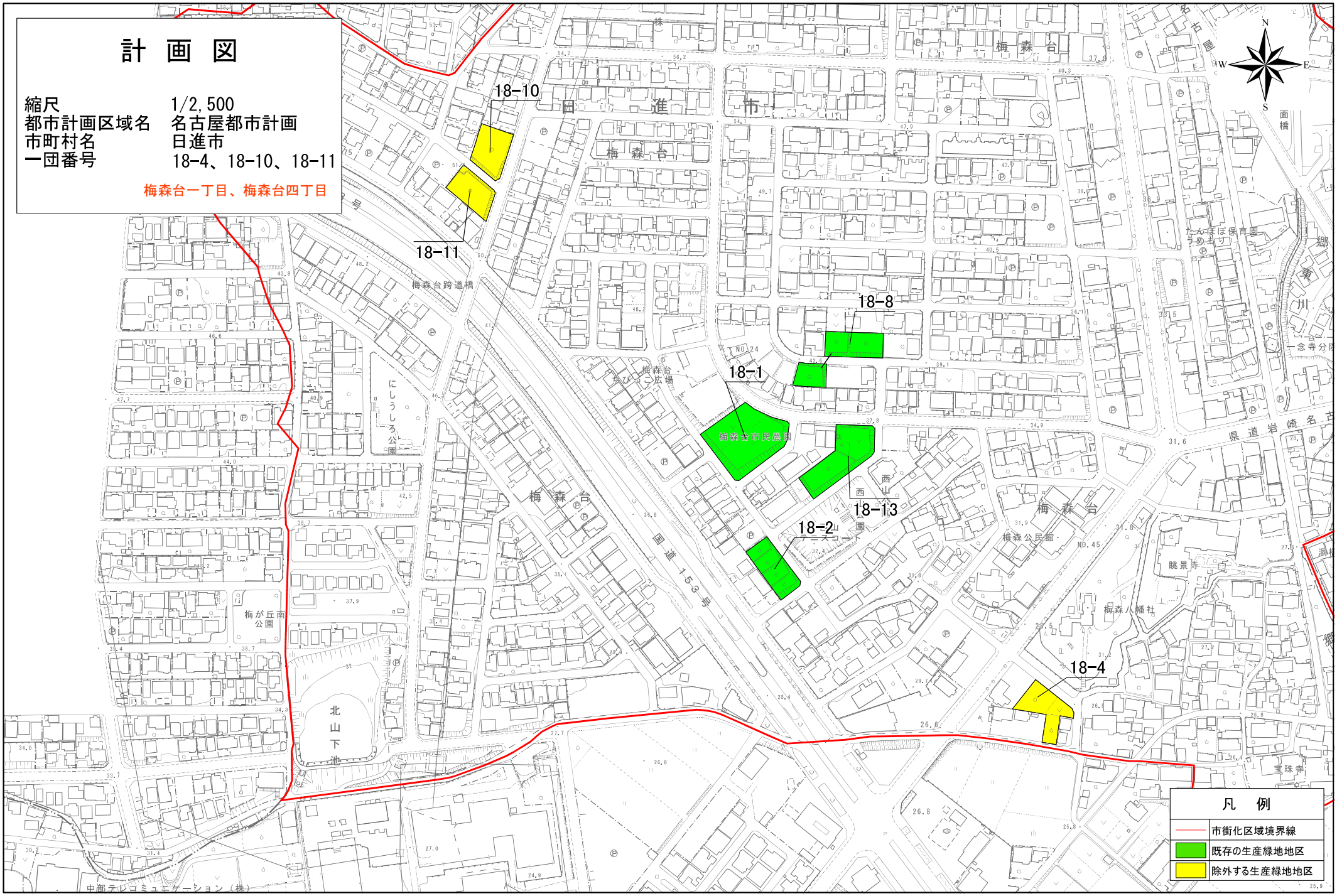

計　画　図

縮尺　1/2,500
都市計画区域名　名古屋都市計画
市町村名　日進市
一団番号　30-22

竹の山五丁目

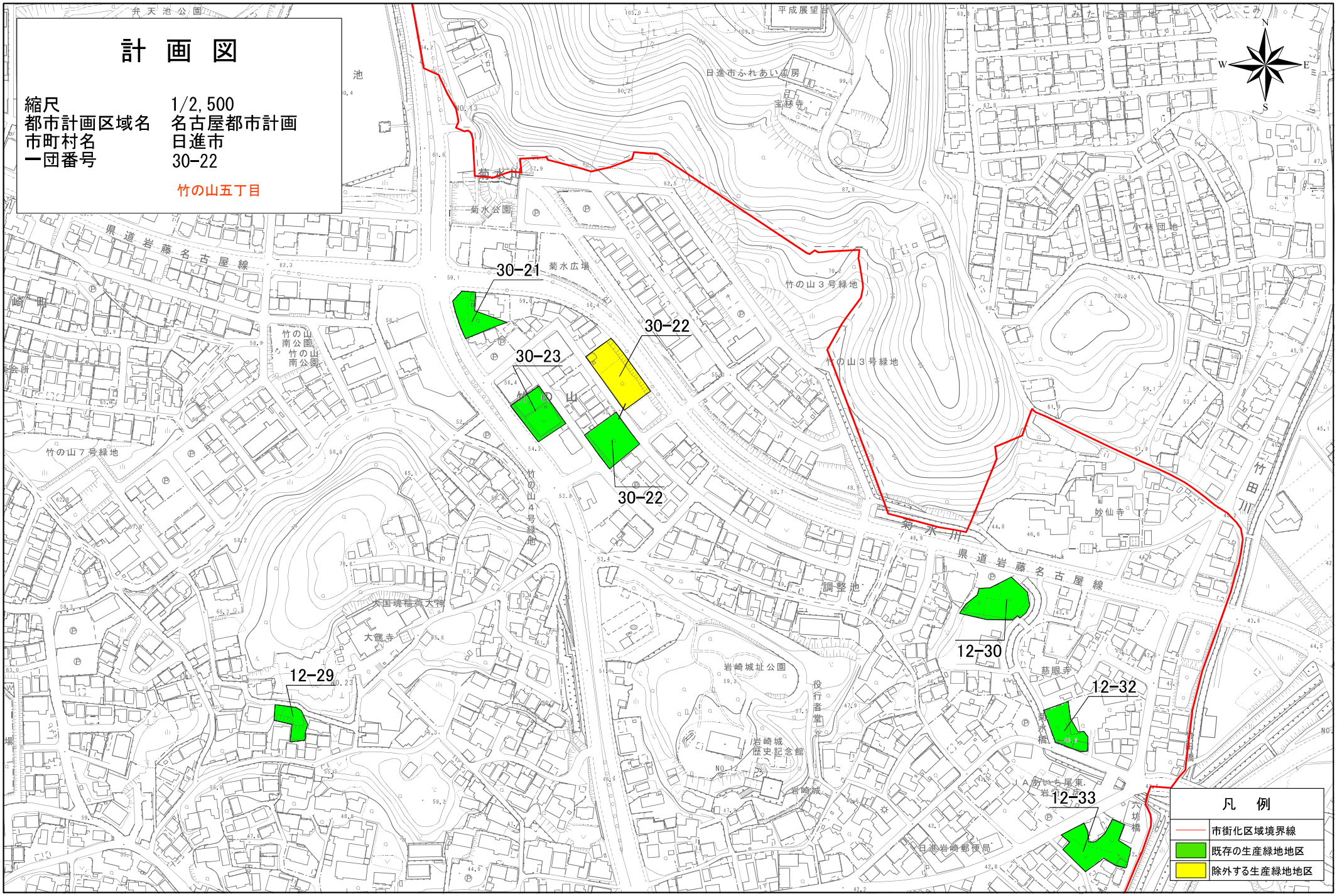

0　25　50　100　150　200 m

計　画　図

縮尺　1/2,500
都市計画区域名　名古屋都市計画
市町村名　日進市
一団番号　31-2、31-5、31-11、31-14

米野木台三丁目、米野木台四丁目、米野木台五丁目

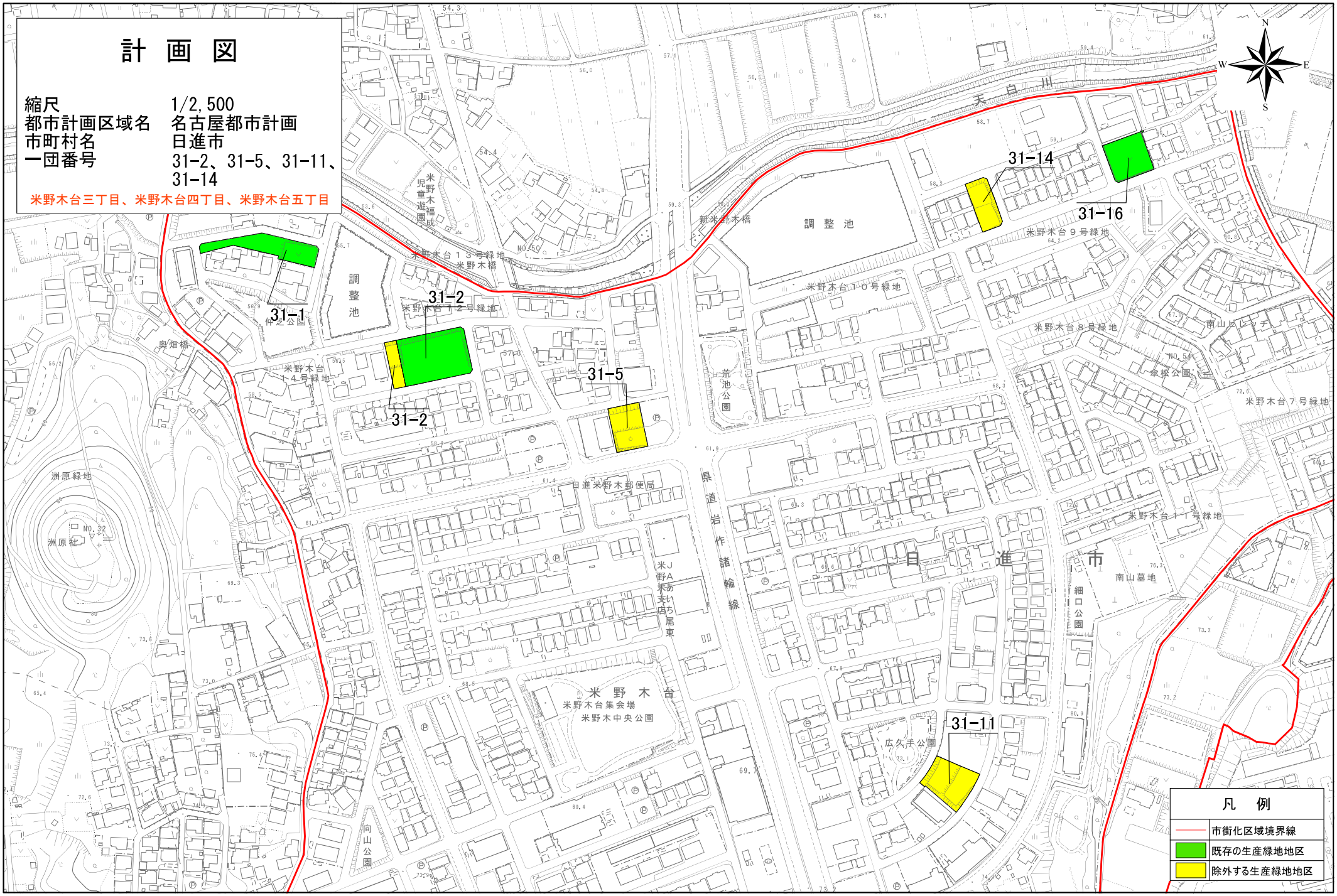

特定生産緑地　解除図

図面番号 = 4/4

米野木台三丁目、米野木台四丁目、米野木台五丁目

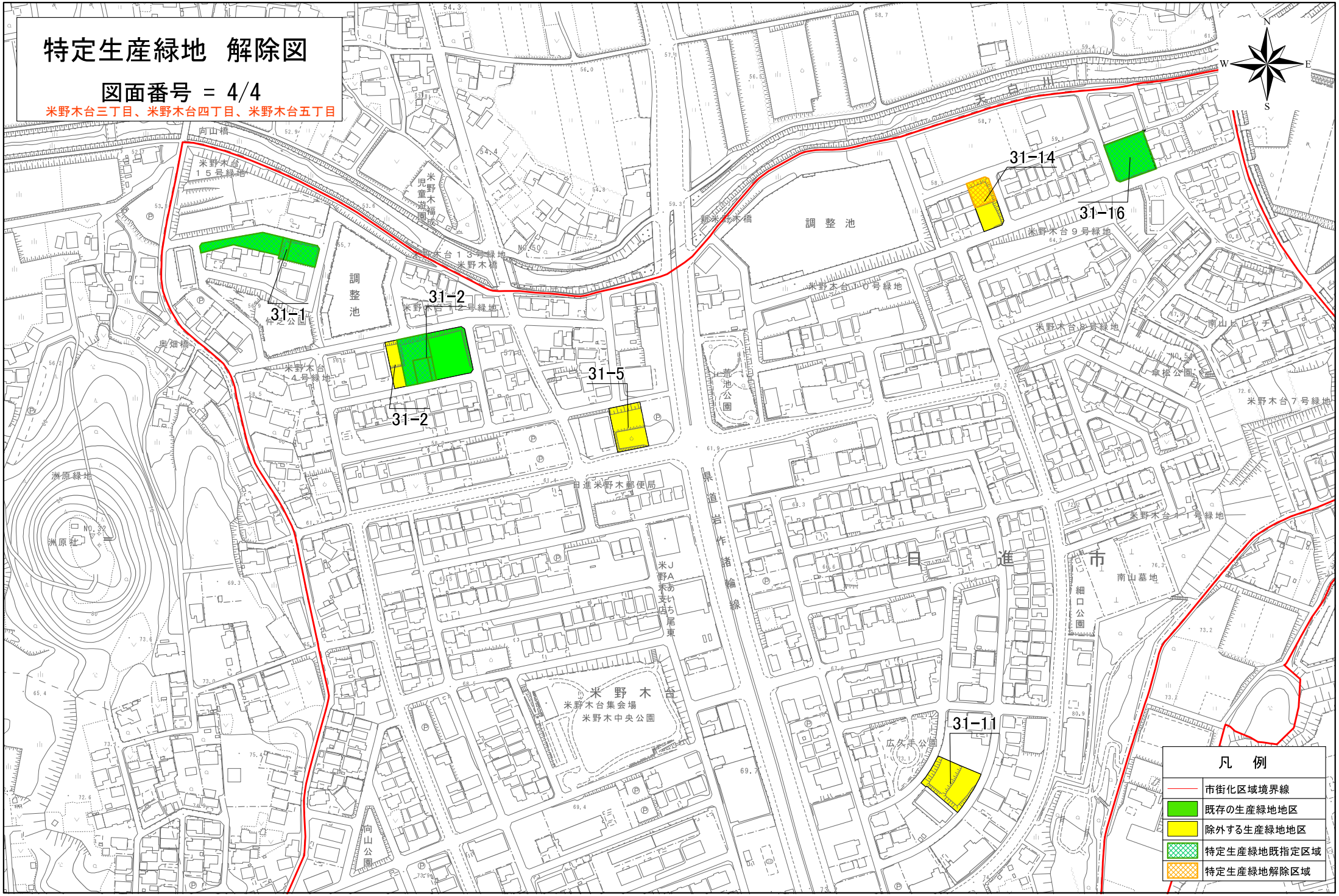

0　25　50　100　150　200 m　1/2,500